WYKAZ KART ADRESOWYCH STANOWISK ARCHEOLOGICZNYCH GMINNEJ EWIDENCJI ZABYTKÓW
GMINY DOBRZYNIEWO DUŻE
STAN NA 11/12/2020

L.P	OBOWIĄZUJAC NAZWA MIEJSCOWOŚCI	NAZWA MIEJSCOWOŚCI W WOJEWÓDZKIEJ EWIDENCJI ZABYTKÓW	OBSZAR AZP	NR ST. W MIEJSC.	NR ST. NA OB.	NR REJ. ZAB.	PODSTAWA DO UJĘCIE W GMINNEJ EWIDENCJI ZABYTKÓW
1.	**BORSUKÓWKA**	Borsukówka	35-84	I	9		Wojewódzka Ewidencja Zabytków
2.	**BORSUKÓWKA**	Borsukówka	35-84	II	10		Wojewódzka Ewidencja Zabytków
3.	**BORSUKÓWKA**	Dziarnowizna st. 1	35-84		11		Wojewódzka Ewidencja Zabytków
4.	**BORSUKÓWKA**	Borsukówka	35-84	III	12		Wojewódzka Ewidencja Zabytków
5.	**BORSUKÓWKA**	Borsukówka	35-84	IV	13		Wojewódzka Ewidencja Zabytków
6.	**BORSUKÓWKA**	Borsukówka	35-84	V	14		Wojewódzka Ewidencja Zabytków
7.	**BORSUKÓWKA**	Borsukówka	35-84	VI	15		Wojewódzka Ewidencja Zabytków
8.	**BORSUKÓWKA**	Borsukówka	35-84	VII	16		Wojewódzka Ewidencja Zabytków
9.	**BORSUKÓWKA**	Borsukówka	35-84	XIII	22		Wojewódzka Ewidencja Zabytków
10.	**BORSUKÓWKA**	Borsukówka	35-84	XVI	27		Wojewódzka Ewidencja Zabytków
11.	**CHRABOŁY**	Kulikówka st. 2	34-85		2		Wojewódzka Ewidencja Zabytków
12.	**CHRABOŁY**	Chraboły	34-85	1	3		Wojewódzka Ewidencja Zabytków
13.	**CHRABOŁY**	Chraboły	34-85	2	4		Wojewódzka Ewidencja Zabytków
14.	**CHRABOŁY**	Chraboły	34-85	3	5		Wojewódzka Ewidencja Zabytków
15.	**DOBRZYNIEWO DUŻE**	Dobrzyniewo Duże	36-85	I	4		Wojewódzka Ewidencja Zabytków
16.	**DOBRZYNIEWO DUŻE**	Dobrzyniewo Duże	36-85	II	5		Wojewódzka Ewidencja Zabytków
17.	**DOBRZYNIEWO DUŻE**	Dobrzyniewo Duże	36-85	III	6		Wojewódzka Ewidencja Zabytków
18.	**DOBRZYNIEWO DUŻE**	Dobrzyniewo Duże	36-85	IV	7		Wojewódzka Ewidencja Zabytków
19.	**DOBRZYNIEWO DUŻE**	Dobrzyniewo Duże	36-85	V	8		Wojewódzka Ewidencja Zabytków
20.	**DOBRZYNIEWO DUŻE**	Dobrzyniewo Duże	36-85	VI	9		Wojewódzka Ewidencja Zabytków
21.	**DOBRZYNIEWO DUŻE**	Dobrzyniewo Duże	36-85	VII	10		Wojewódzka Ewidencja Zabytków
22.	**DOBRZYNIEWO DUŻE**	Dobrzyniewo Duże	36-85	VIII	11		Wojewódzka Ewidencja Zabytków
23.	**DOBRZYNIEWO DUŻE**	Dobrzyniewo Duże	36-85	IX	14		Wojewódzka Ewidencja Zabytków
24.	**DOBRZYNIEWO DUŻE**	Dobrzyniewo Duże	35-85	11	11		Wojewódzka Ewidencja Zabytków
25.	**FASTY**	Fasty	36-85	I	1		Wojewódzka Ewidencja Zabytków
26.	**FASTY**	Fasty	36-85	3	23		Wojewódzka Ewidencja Zabytków
27.	**GNIŁA**	Gniła	35-85	2	1		Wojewódzka Ewidencja Zabytków
28.	**GNIŁA**	Gniła	35-85	3	2		Wojewódzka Ewidencja Zabytków
29.	**GNIŁA**	Gniła	35-85	4	10		Wojewódzka Ewidencja Zabytków
30.	**GNIŁA**	Gniła	35-85	5	13		Wojewódzka Ewidencja Zabytków
31.	**JAWORÓWKA**	Jaworówka	36-85	I	16		Wojewódzka Ewidencja Zabytków
32.	**JAWORÓWKA**	Jaworówka	36-85	II	12		Wojewódzka Ewidencja Zabytków
33.	**JAWORÓWKA**	Jaworówka	36-85	III	13		Wojewódzka Ewidencja Zabytków
34.	**JAWORÓWKA**	Rybaki st. XI	36-84		45		Wojewódzka Ewidencja Zabytków
35.	**KOPISK**	Puszcza Knyszyńska (Rybniki Krzemianka) st. 1	34-86		1	**C-45 z 28.10. 1992**	REJESTR ZABYTKÓW
36.	**KOPISK**	Kopisk	34-86	1	14		Wojewódzka Ewidencja Zabytków
37.	**KOPISK**	Kopisk	34-86	2	15		Wojewódzka Ewidencja Zabytków
38.	**KOPISK**	Kopisk	34-86	3	16		Wojewódzka Ewidencja Zabytków
39.	**KOPISK**	Kopisk	34-86	4	17		Wojewódzka Ewidencja Zabytków
40.	**KOPISK**	Kopisk	34-86	5	18		Wojewódzka Ewidencja Zabytków
41.	**KOPISK**	Kopisk	34-85	6	7		Wojewódzka Ewidencja Zabytków
42.	**KOZIŃCE**	Zalesie st. 1	34-84		23		Wojewódzka Ewidencja Zabytków
43.	**KRYNICE**	Krynice	35-85	1	12		Wojewódzka Ewidencja Zabytków
44.	**LEŃCE**	Leńce	36-86	1	5		Wojewódzka Ewidencja Zabytków
45.	**LEŃCE**	Leńce	36-86	2	6		Wojewódzka Ewidencja Zabytków
46.	**LEŃCE**	Leńce	36-86	3	7		Wojewódzka Ewidencja Zabytków
47.	**LEŃCE**	Leńce	36-86	4	8		Wojewódzka Ewidencja Zabytków
48.	**LEŃCE**	Leńce	36-86	5	9		Wojewódzka Ewidencja Zabytków
49.	**LEŃCE**	Leńce	36-86	6	10		Wojewódzka Ewidencja Zabytków

WYKAZ KART ADRESOWYCH STANOWISK ARCHEOLOGICZNYCH GMINNEJ EWIDENCJI ZABYTKÓW
GMINY DOBRZYNIEWO DUŻE
STAN NA 11/12/2020

50.	**LEŃCE**	Leńce	36-86	7	11		Wojewódzka Ewidencja Zabytków
51.	**LEŃCE**	Leńce	36-86	8	12		Wojewódzka Ewidencja Zabytków
52.	**LEŃCE**	Leńce	36-86	9	13		Wojewódzka Ewidencja Zabytków
53.	**LEŃCE**	Leńce	36-86	10	14		Wojewódzka Ewidencja Zabytków
54.	**LEŃCE**	Leńce	36-86	11	15		Wojewódzka Ewidencja Zabytków
55.	**NOWE ALEKSANDROWO**	Nowe Aleksandrowo	36-86	1	4		Wojewódzka Ewidencja Zabytków
56.	**NOWE ALEKSANDROWO**	Ogrodniki st. I	36-85		15		Wojewódzka Ewidencja Zabytków
57.	**OBRUBNIKI**	Obrubniki	35-85	1	6		Wojewódzka Ewidencja Zabytków
58.	**OBRUBNIKI**	Obrubniki	35-85	2	7		Wojewódzka Ewidencja Zabytków
59.	**OBRUBNIKI**	Obrubniki	35-85	3	8		Wojewódzka Ewidencja Zabytków
60.	**OBRUBNIKI**	Obrubniki	35-85	4	9		Wojewódzka Ewidencja Zabytków
61.	**POGORZAŁKI**	Podkozińce st. I	35-84		3		Wojewódzka Ewidencja Zabytków
62.	**POGORZAŁKI**	Borsukówka st. VIII	35-84		17		Wojewódzka Ewidencja Zabytków
63.	**POGORZAŁKI**	Borsukówka st. IX	35-84		18		Wojewódzka Ewidencja Zabytków
64.	**POGORZAŁKI**	Borsukówka st. X	35-84		19		Wojewódzka Ewidencja Zabytków
65.	**POGORZAŁKI**	Borsukówka st. XI	35-84		20		Wojewódzka Ewidencja Zabytków
66.	**POGORZAŁKI**	Borsukówka st. XII	35-84		21		Wojewódzka Ewidencja Zabytków
67.	**POGORZAŁKI**	Borsukówka st. XIV	35-84		23		Wojewódzka Ewidencja Zabytków
68.	**POGORZAŁKI**	Borsukówka st. XV	35-84		24		Wojewódzka Ewidencja Zabytków
69.	**POGORZAŁKI**	Pogorzałki	35-84	I	25		Wojewódzka Ewidencja Zabytków
70.	**POGORZAŁKI**	Pogorzałki	35-84	II	26		Wojewódzka Ewidencja Zabytków
71.	**POGORZAŁKI**	Pogorzałki	35-84	III	28		Wojewódzka Ewidencja Zabytków
72.	**POGORZAŁKI**	Pogorzałki	35-84	IV	29		Wojewódzka Ewidencja Zabytków
73.	**PONIKŁA**	Ponikła	35-86	1	15		Wojewódzka Ewidencja Zabytków
74.	**PONIKŁA**	Ponikła	35-86	2	16		Wojewódzka Ewidencja Zabytków
75.	**RYBAKI**	Rybaki	36-84	I	35		Wojewódzka Ewidencja Zabytków
76.	**RYBAKI**	Rybaki	36-84	II	36		Wojewódzka Ewidencja Zabytków
77.	**RYBAKI**	Rybaki	36-84	III	37		Wojewódzka Ewidencja Zabytków
78.	**RYBAKI**	Rybaki	36-84	IV	38		Wojewódzka Ewidencja Zabytków
79.	**RYBAKI**	Rybaki	36-84	V	39		Wojewódzka Ewidencja Zabytków
80.	**RYBAKI**	Rybaki	36-84	VI	40		Wojewódzka Ewidencja Zabytków
81.	**RYBAKI**	Rybaki	36-84	VII	41		Wojewódzka Ewidencja Zabytków
82.	**RYBAKI**	Rybaki	36-84	VIII	42		Wojewódzka Ewidencja Zabytków
83.	**RYBAKI**	Rybaki	36-84	IX	43		Wojewódzka Ewidencja Zabytków
84.	**RYBAKI**	Rybaki	36-84	X	44		Wojewódzka Ewidencja Zabytków
85.	**RYBAKI**	Rybaki	36-84	12	61	**C-77 z 8.11.1994**	REJESTR ZABYTKÓW
86.	**SZACIŁY**	Szaciły	35-85	1	3		Wojewódzka Ewidencja Zabytków
87.	**SZACIŁY**	Szaciły	35-85	2	4		Wojewódzka Ewidencja Zabytków
88.	**SZACIŁY**	Szaciły	35-85	3	5		Wojewódzka Ewidencja Zabytków

*** * ***

GEZ	KARTA ADRESOWA ZABYTKU NIERUCHOMEGO	3. Miejscowość **B O R S U K Ó W K A**

1. Nazwa

STANOWISKO ARCHEOLOGICZNE

2. Czas powstania

epoka kamienia – ślad osadnictwa

7. Fotografia z opisem wskazującym orientację w stosunku do sąsiednich terenów lub stron świata albo mapa z zaznaczonym stanowiskiem archeologicznym

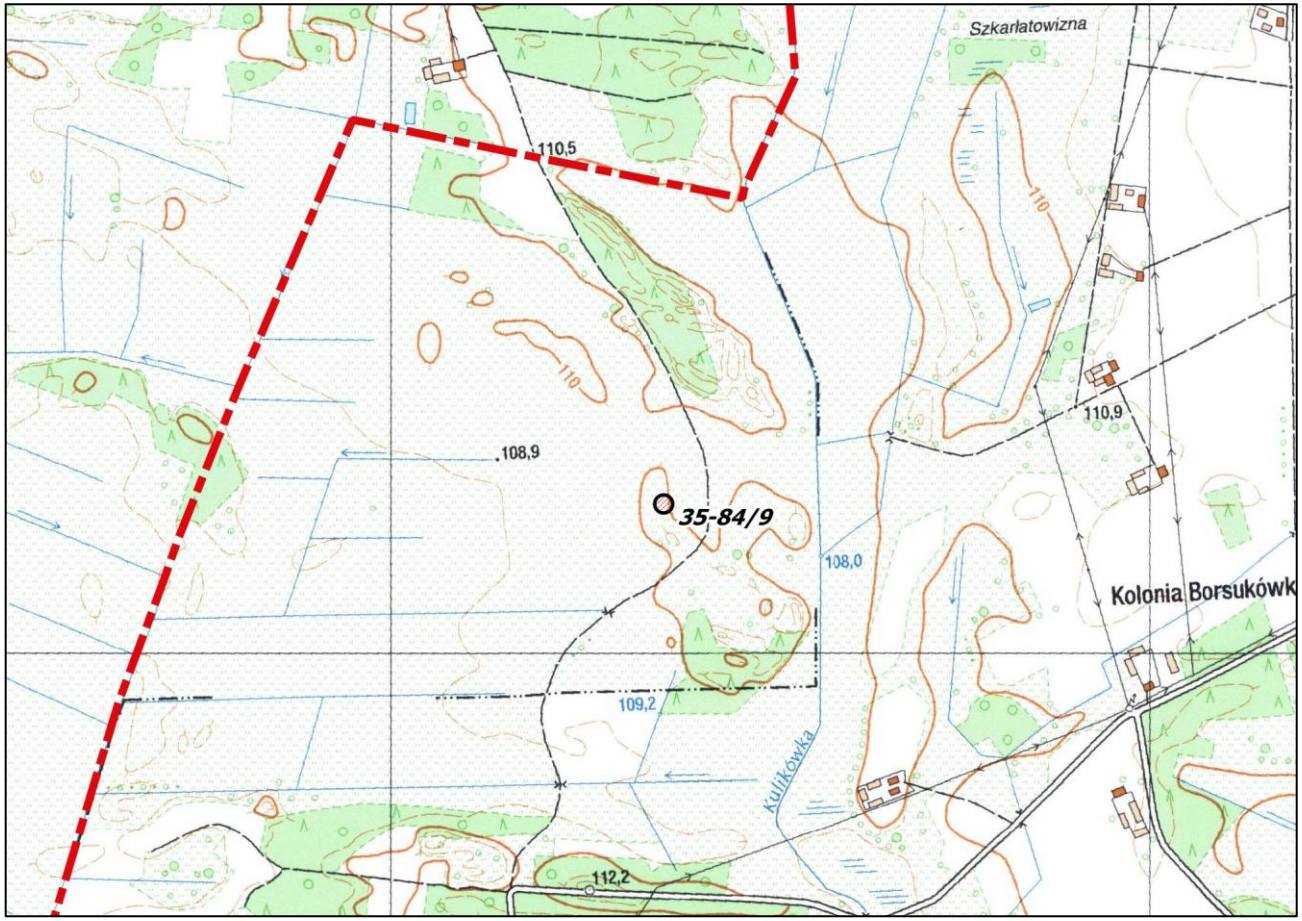

Wycinek mapy topograficznej w skali 1:10 000 Układ 1965 Strefa II.
Godło arkusza: 245.124.

4. Adres

Nr obszaru AZP **35 – 84**

Nr stanowiska w miejscowości **I**

Nr stanowiska na obszarze **9**

5. Przynależność administracyjna

Województwo **podlaskie**

Powiat **białostocki**

Gmina **Dobrzyniewo Duże**

6. Formy ochrony

8. Czas powstania

Stanowisko rozpoznane podczas badań powierzchniowych AZP wiosną 1980 r.

9. Stan zachowania i postulaty dotyczące konserwacji

Wartość poznawcza stanowiska mała, brak zagrożeń dla stanowiska.
Brak wniosków konserwatorskich.

Zalecenia:
Wszelkie prace ziemne w obrębie stanowiska i jego otoczeniu wymagają wcześniejszego uzgodnienia ze służbami konserwatorskimi.

10. Opracowanie karty (autor, data i podpis)

Bogusław Okupny
02/10/2020

11. Zatwierdzenie karty (podpis wojewódzkiego konserwatora zabytków)*

*dotyczy zabytków niewpisanych do rejestru zabytków i niewłączonych do wojewódzkiej ewidencji zabytków

GEZ	KARTA ADRESOWA ZABYTKU NIERUCHOMEGO	3. Miejscowość **B O R S U K Ó W K A**

1. Nazwa	2. Czas powstania
STANOWISKO ARCHEOLOGICZNE	**neolit – osada** **wczesna epoka brązu - osada**

7. Fotografia z opisem wskazującym orientację w stosunku do sąsiednich terenów lub stron świata albo mapa z zaznaczonym stanowiskiem archeologicznym

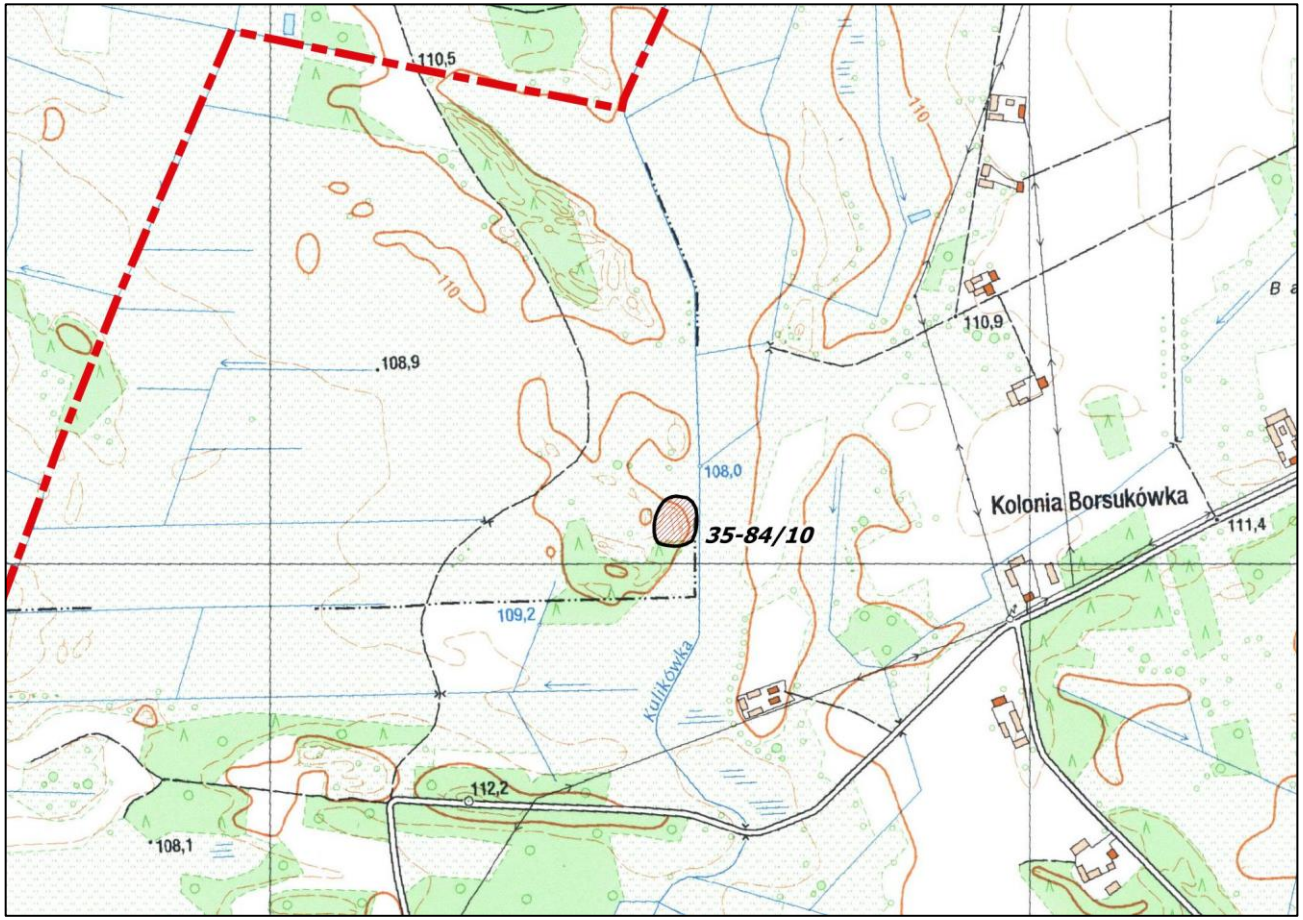

Wycinek mapy topograficznej w skali 1:10 000 Układ 1965 Strefa II.
Godło arkusza: 245.124.

4. Adres

Nr obszaru AZP	**35 – 84**
Nr stanowiska w miejscowości	**II**
Nr stanowiska na obszarze	**10**

5. Przynależność administracyjna

Województwo	**podlaskie**
Powiat	**białostocki**
Gmina	**Dobrzyniewo Duże**

6. Formy ochrony

8. Czas powstania

Stanowisko rozpoznane podczas badań powierzchniowych AZP wiosną 1980 r.

9. Stan zachowania i postulaty dotyczące konserwacji

Wartość poznawcza stanowiska średnia, stanowisko zagrożone: „wydma rowiewana”.
Brak wniosków konserwatorskich

Zalecenia:
Wszelkie prace ziemne w obrębie stanowiska i jego otoczeniu wymagają wcześniejszego uzgodnienia ze służbami konserwatorskimi.

10. Opracowanie karty (autor, data i podpis)

Bogusław Okupny
02/10/2020

11. Zatwierdzenie karty (podpis wojewódzkiego konserwatora zabytków)*

*dotyczy zabytków niewpisanych do rejestru zabytków i niewłączonych do wojewódzkiej ewidencji zabytków

GEZ	KARTA ADRESOWA ZABYTKU NIERUCHOMEGO	3. Miejscowość **B O R S U K Ó W K A**
1. Nazwa **STANOWISKO ARCHEOLOGICZNE** ***Dziarnowizna 35-84/11 st. 1***	2. Czas powstania **neolit-wczesna epoka brązu – osada**	**W Wojewódzkiej Ewidencji Zabytków jako Dziarnowizna 35-84/11 st. 1**

7. Fotografia z opisem wskazującym orientację w stosunku do sąsiednich terenów lub stron świata albo mapa z zaznaczonym stanowiskiem archeologicznym

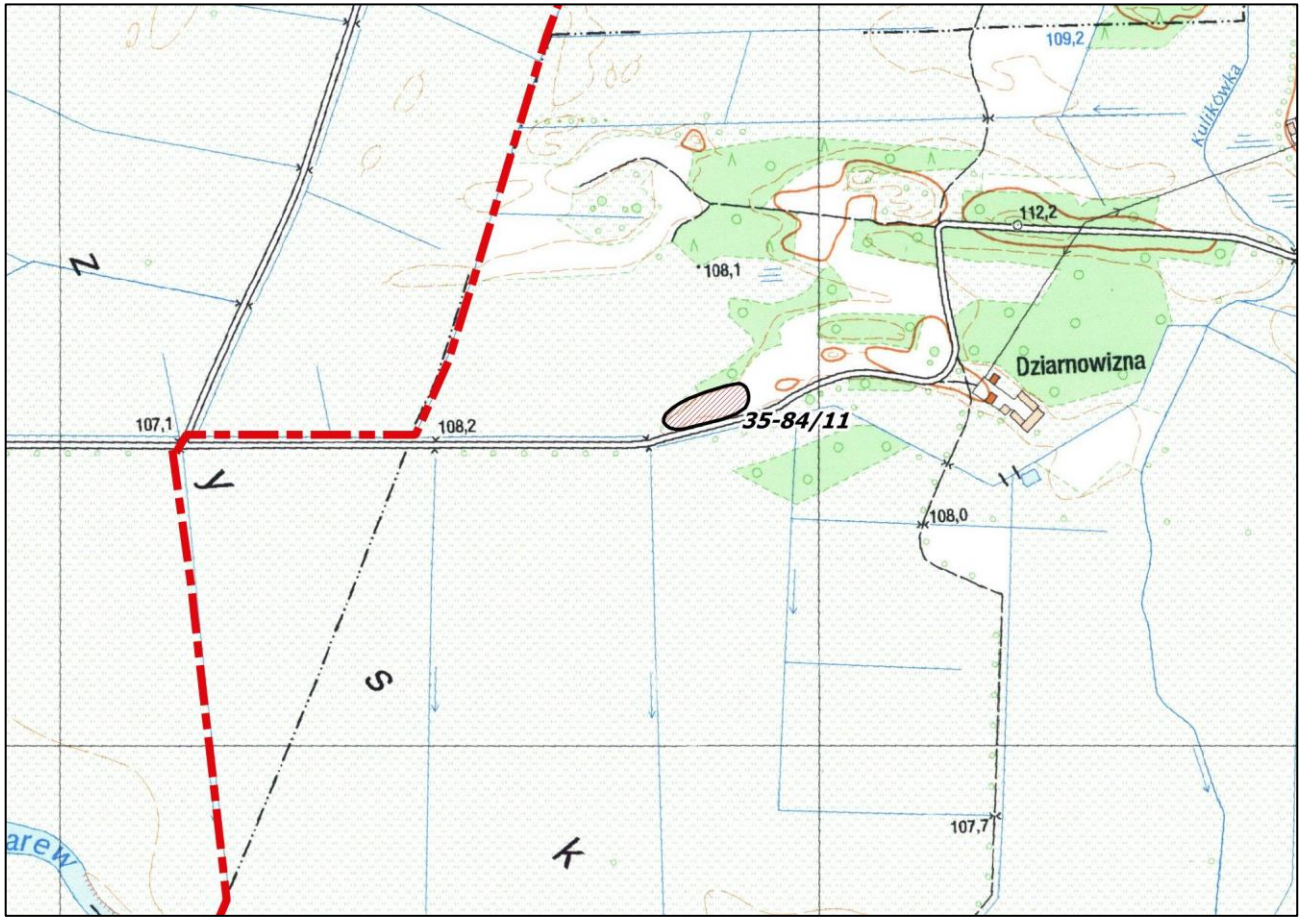

Wycinek mapy topograficznej w skali 1:10 000 Układ 1965 Strefa II.
Godło arkusza: 245.232.

4. Adres

Nr obszaru AZP **35 – 84**

Nr stanowiska w miejscowości

Nr stanowiska na obszarze **11**

5. Przynależność administracyjna

Województwo **podlaskie**

Powiat **białostocki**

Gmina **Dobrzyniewo Duże**

6. Formy ochrony

8. Czas powstania

Stanowisko rozpoznane podczas badań powierzchniowych we wrześniu 1978 r., badania AZP wiosną 1980 r.

9. Stan zachowania i postulaty dotyczące konserwacji

Wartość poznawcza stanowiska mała, stanowisko nie zagrożone.
Brak wniosków konserwatorskich

Zalecenia:
Wszelkie prace ziemne w obrębie stanowiska i jego otoczeniu wymagają wcześniejszego uzgodnienia ze służbami konserwatorskimi.

10. Opracowanie karty (autor, data i podpis)

Bogusław Okupny
02/10/2020

11. Zatwierdzenie karty (podpis wojewódzkiego konserwatora zabytków)*

*dotyczy zabytków niewpisanych do rejestru zabytków i niewłączonych do wojewódzkiej ewidencji zabytków

GEZ	KARTA ADRESOWA ZABYTKU NIERUCHOMEGO	3. Miejscowość **B O R S U K Ó W K A**

1. Nazwa	2. Czas powstania
STANOWISKO ARCHEOLOGICZNE	**wczesne średniowiecze – osada**

7. Fotografia z opisem wskazującym orientację w stosunku do sąsiednich terenów lub stron świata albo mapa z zaznaczonym stanowiskiem archeologicznym

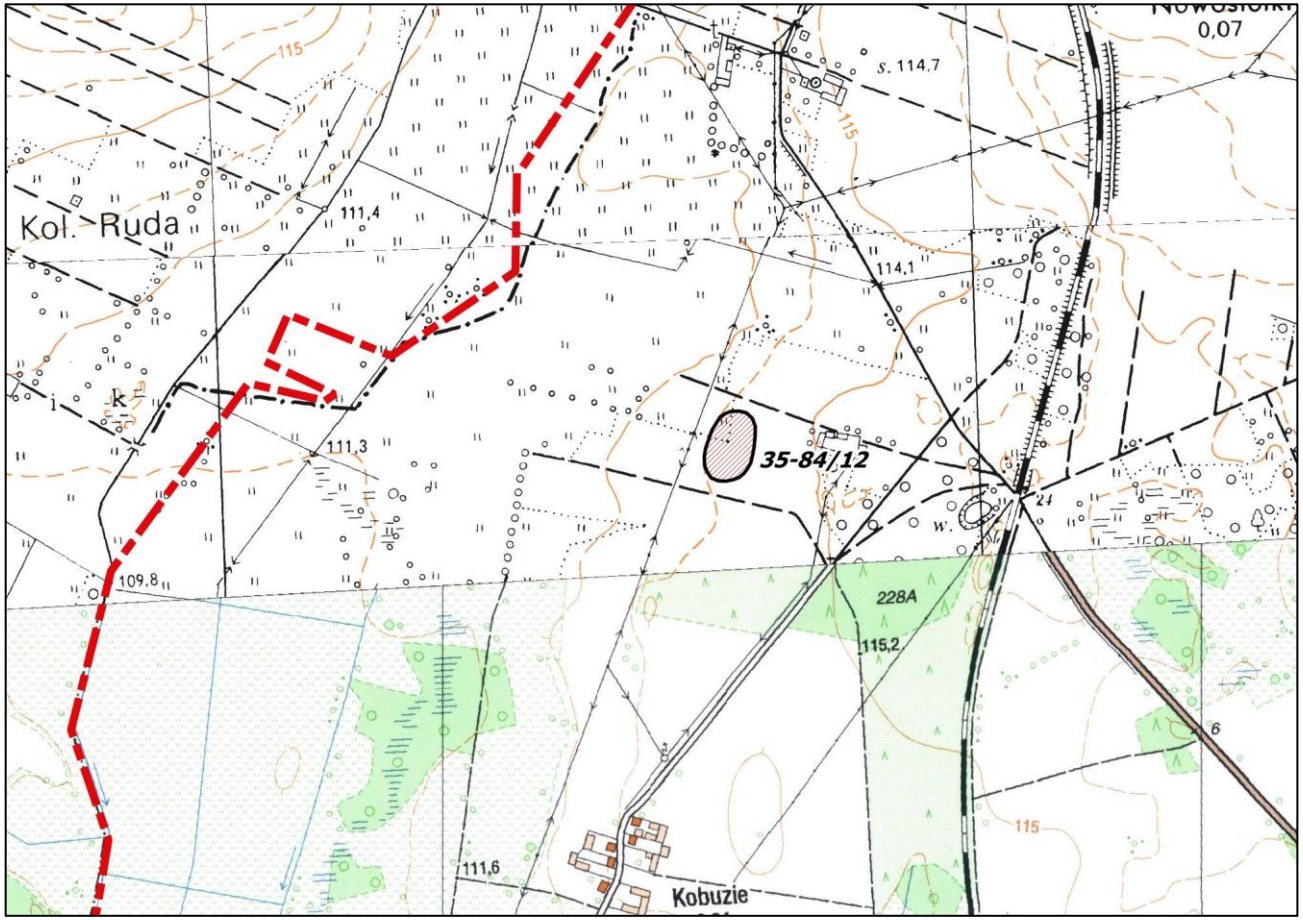

Wycinek mapy topograficznej w skali 1:10 000 Układ 1965 Strefa II.
Godło arkusza: 245.124.

4. Adres

Nr obszaru AZP	**35 – 84**
Nr stanowiska w miejscowości	**III**
Nr stanowiska na obszarze	**12**

5. Przynależność administracyjna

Województwo	**podlaskie**
Powiat	**białostocki**
Gmina	**Dobrzyniewo Duże**

6. Formy ochrony

Zapis ochronny w miejscowym planie zagospodarowania przestrzennego części gminy Dobrzyniewo Duże: część wsi Nowosiółki i Borsukówka. Uchwała Nr IV/7/06 Rady Gminy Dobrzyniewo Duże z dnia 22 grudnia 2006 r.

8. Czas powstania

Stanowisko rozpoznane podczas badań powierzchniowych AZP wiosną 1980 r.

9. Stan zachowania i postulaty dotyczące konserwacji

Wartość poznawcza stanowiska mała, brak zagrożeń dla stanowiska.
Brak wniosków konserwatorskich

Zalecenia:
Wszelkie prace ziemne w obrębie stanowiska i jego otoczeniu wymagają wcześniejszego uzgodnienia ze służbami konserwatorskimi.

10. Opracowanie karty (autor, data i podpis)

Bogusław Okupny
02/10/2020

11. Zatwierdzenie karty (podpis wojewódzkiego konserwatora zabytków)*

*dotyczy zabytków niewpisanych do rejestru zabytków i niewłączonych do wojewódzkiej ewidencji zabytków

GEZ	KARTA ADRESOWA ZABYTKU NIERUCHOMEGO	3. Miejscowość **B O R S U K Ó W K A**

1. Nazwa	2. Czas powstania
STANOWISKO ARCHEOLOGICZNE	**wczesne średniowiecze – osada**

7. Fotografia z opisem wskazującym orientację w stosunku do sąsiednich terenów lub stron świata albo mapa z zaznaczonym stanowiskiem archeologicznym

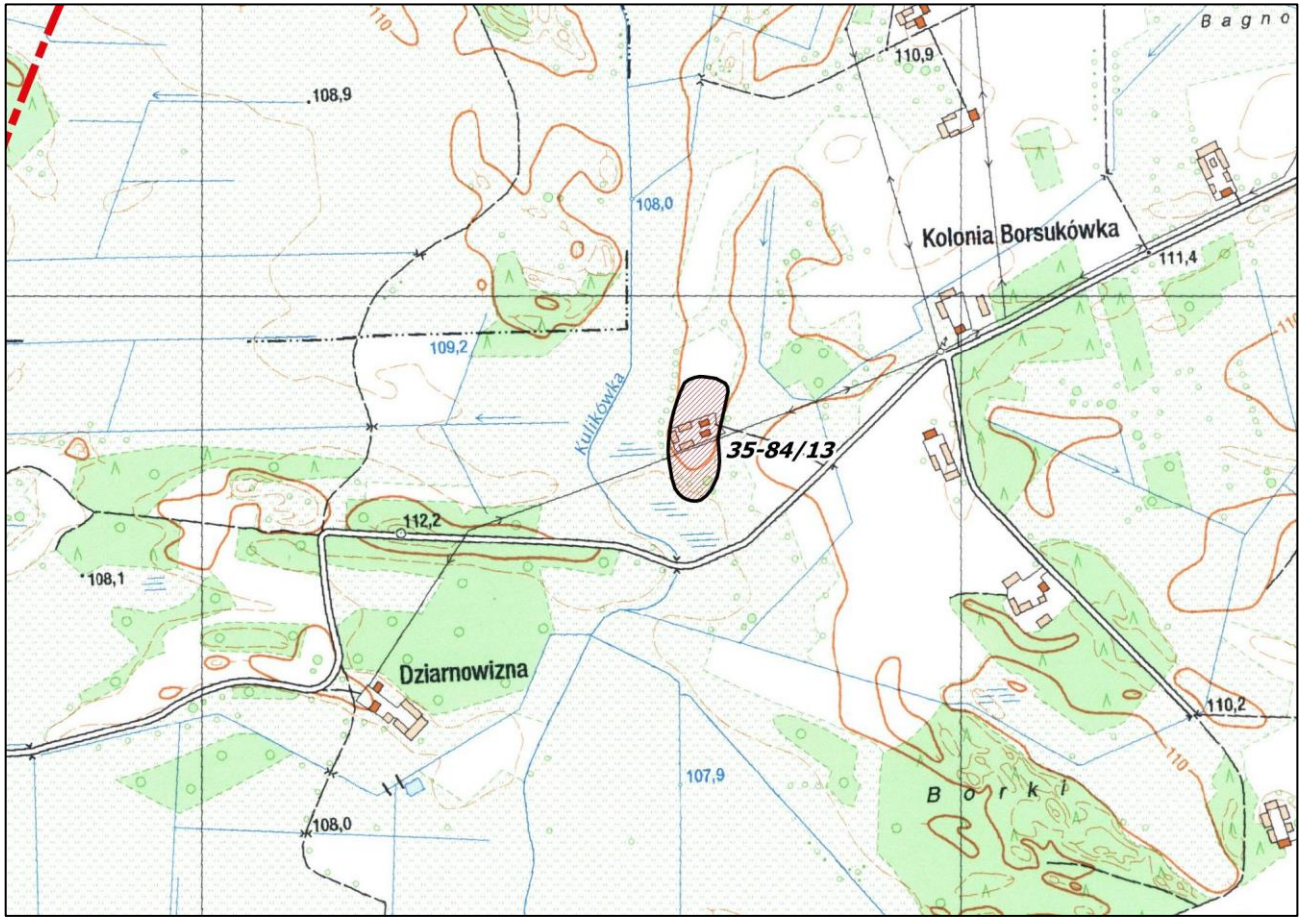

Wycinek mapy topograficznej w skali 1:10 000 Układ 1965 Strefa II.
Godło arkusza: 245.124.

4. Adres

Nr obszaru AZP	**35 – 84**
Nr stanowiska w miejscowości	**IV**
Nr stanowiska na obszarze	**13**

5. Przynależność administracyjna

Województwo	**podlaskie**
Powiat	**białostocki**
Gmina	**Dobrzyniewo Duże**

6. Formy ochrony

8. Czas powstania

Stanowisko rozpoznane podczas badań powierzchniowych AZP wiosną 1980 r.

9. Stan zachowania i postulaty dotyczące konserwacji

Wartość poznawcza stanowiska mała, brak zagrożeń dla stanowiska.
Brak wniosków konserwatorskich

Zalecenia:
Wszelkie prace ziemne w obrębie stanowiska i jego otoczeniu wymagają wcześniejszego uzgodnienia ze służbami konserwatorskimi.

10. Opracowanie karty (autor, data i podpis)

Bogusław Okupny
02/10/2020

11. Zatwierdzenie karty (podpis wojewódzkiego konserwatora zabytków)*

*dotyczy zabytków niewpisanych do rejestru zabytków i niewłączonych do wojewódzkiej ewidencji zabytków

GEZ	KARTA ADRESOWA ZABYTKU NIERUCHOMEGO	3. Miejscowość **B O R S U K Ó W K A**

1. Nazwa	2. Czas powstania
STANOWISKO ARCHEOLOGICZNE	**epoka kamienia – obozowisko**

7. Fotografia z opisem wskazującym orientację w stosunku do sąsiednich terenów lub stron świata albo mapa z zaznaczonym stanowiskiem archeologicznym

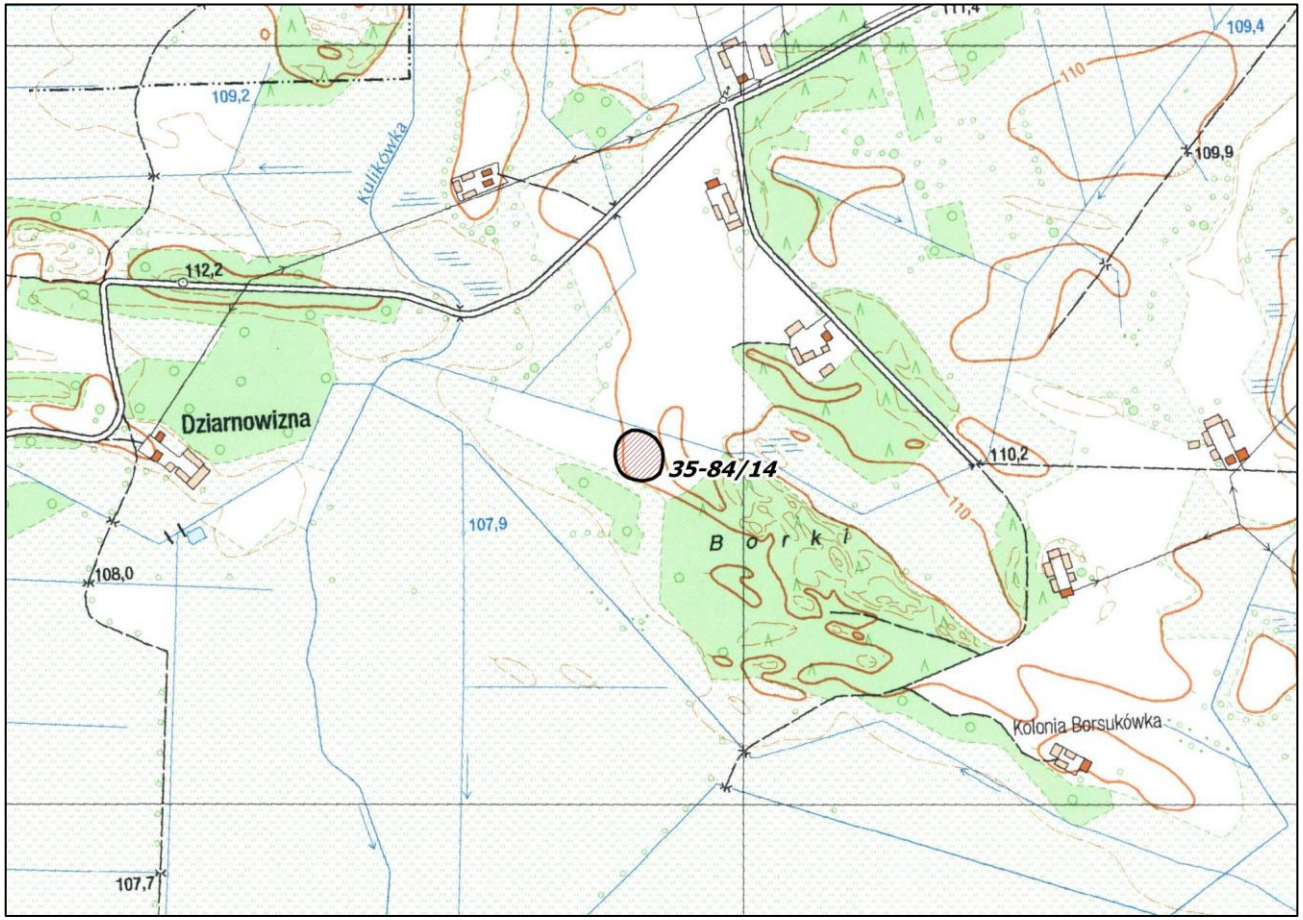

Wycinek mapy topograficznej w skali 1:10 000 Układ 1965 Strefa II.
Godło arkusza: 245.124.

4. Adres

Nr obszaru AZP	**35 – 84**
Nr stanowiska w miejscowości	**V**
Nr stanowiska na obszarze	**14**

5. Przynależność administracyjna

Województwo	**podlaskie**
Powiat	**białostocki**
Gmina	**Dobrzyniewo Duże**

6. Formy ochrony

8. Czas powstania

Stanowisko rozpoznane podczas badań powierzchniowych AZP wiosną 1980 r.

9. Stan zachowania i postulaty dotyczące konserwacji

Wartość poznawcza stanowiska mała, brak zagrożeń dla stanowiska.
Brak wniosków konserwatorskich

Zalecenia:
Wszelkie prace ziemne w obrębie stanowiska i jego otoczeniu wymagają wcześniejszego uzgodnienia ze służbami konserwatorskimi.

10. Opracowanie karty (autor, data i podpis)

Bogusław Okupny
02/10/2020

11. Zatwierdzenie karty (podpis wojewódzkiego konserwatora zabytków)*

*dotyczy zabytków niewpisanych do rejestru zabytków i niewłączonych do wojewódzkiej ewidencji zabytków

GEZ	KARTA ADRESOWA ZABYTKU NIERUCHOMEGO	3. Miejscowość **B O R S U K Ó W K A**

1. Nazwa	2. Czas powstania
STANOWISKO ARCHEOLOGICZNE	**neolit – obozowisko**

7. Fotografia z opisem wskazującym orientację w stosunku do sąsiednich terenów lub stron świata albo mapa z zaznaczonym stanowiskiem archeologicznym

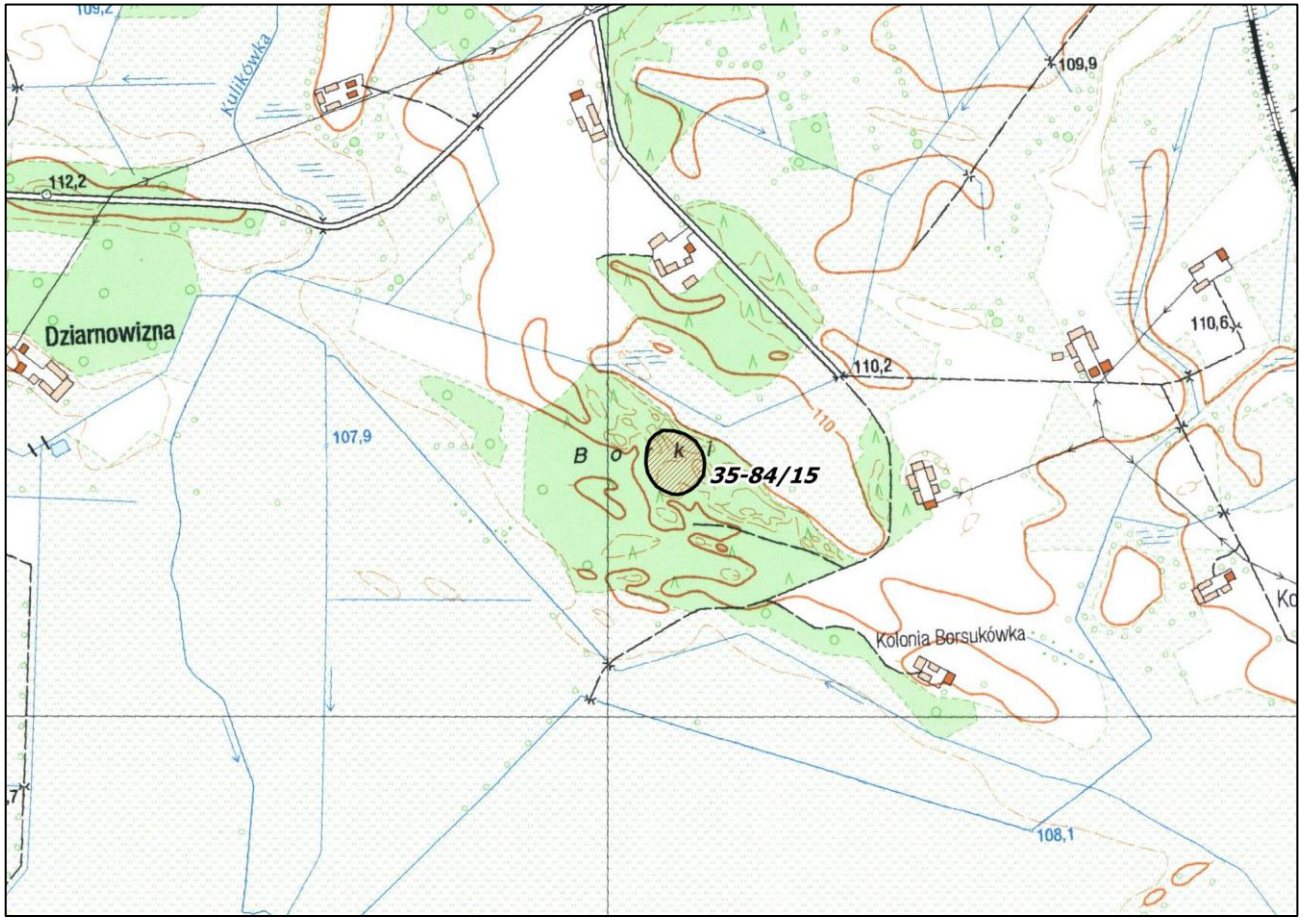

Wycinek mapy topograficznej w skali 1:10 000 Układ 1965 Strefa II.
Godło arkusza: 245.124.

4. Adres

Nr obszaru AZP	**35 – 84**
Nr stanowiska w miejscowości	**VI**
Nr stanowiska na obszarze	**15**

5. Przynależność administracyjna

Województwo	**podlaskie**
Powiat	**białostocki**
Gmina	**Dobrzyniewo Duże**

6. Formy ochrony

8. Czas powstania

Stanowisko rozpoznane podczas badań powierzchniowych AZP wiosną 1980 r.

9. Stan zachowania i postulaty dotyczące konserwacji

Wartość poznawcza stanowiska mała, stanowisko zagrożone: „wydma jest rozwiewana”.
Brak wniosków konserwatorskich

10. Opracowanie karty (autor, data i podpis)

Bogusław Okupny
02/10/2020

11. Zatwierdzenie karty (podpis wojewódzkiego konserwatora zabytków)*

*dotyczy zabytków niewpisanych do rejestru zabytków i niewłączonych do wojewódzkiej ewidencji zabytków

GEZ	KARTA ADRESOWA ZABYTKU NIERUCHOMEGO	3. Miejscowość **B O R S U K Ó W K A**

1. Nazwa

STANOWISKO ARCHEOLOGICZNE

2. Czas powstania

neolit — wczesna epoka brązu – osada

7. Fotografia z opisem wskazującym orientację w stosunku do sąsiednich terenów lub stron świata albo mapa z zaznaczonym stanowiskiem archeologicznym

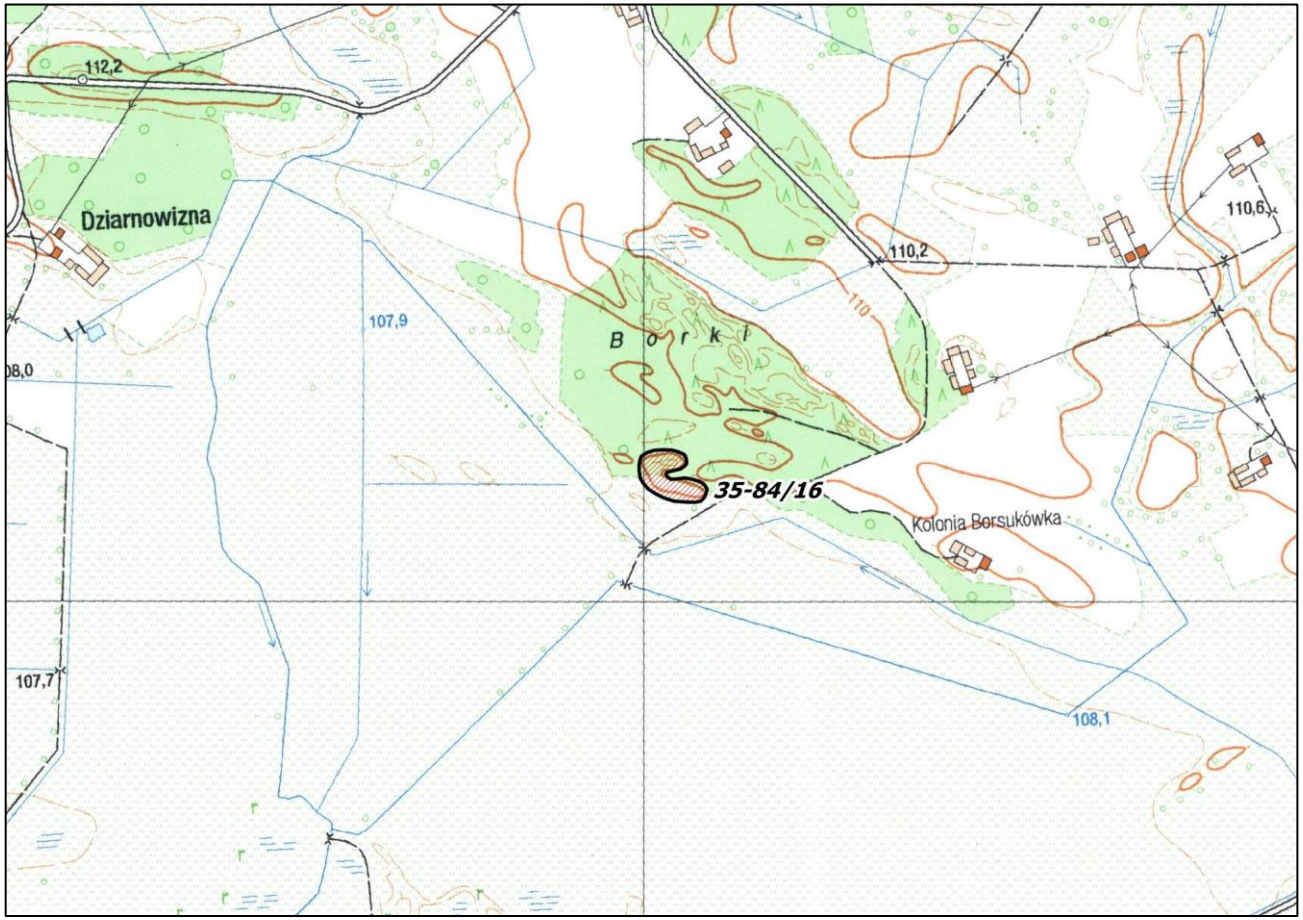

Wycinek mapy topograficznej w skali 1:10 000 Układ 1965 Strefa II.
Godło arkusza: 245.124.

4. Adres

Nr obszaru AZP	**35 – 84**
Nr stanowiska w miejscowości	**VII**
Nr stanowiska na obszarze	**16**

5. Przynależność administracyjna

Województwo	**podlaskie**
Powiat	**białostocki**
Gmina	**Dobrzyniewo Duże**

6. Formy ochrony

8. Czas powstania

Stanowisko rozpoznane podczas badań powierzchniowych AZP wiosną 1980 r.

9. Stan zachowania i postulaty dotyczące konserwacji

Wartość poznawcza stanowiska mała, stanowisko zagrożone: „teren rowiewany”.
Brak wniosków konserwatorskich

Zalecenia:
Wszelkie prace ziemne w obrębie stanowiska i jego otoczeniu wymagają wcześniejszego uzgodnienia ze służbami konserwatorskimi.

10. Opracowanie karty (autor, data i podpis)

Bogusław Okupny
02/10/2020

11. Zatwierdzenie karty (podpis wojewódzkiego konserwatora zabytków)*

*dotyczy zabytków niewpisanych do rejestru zabytków i niewłączonych do wojewódzkiej ewidencji zabytków

GEZ	KARTA ADRESOWA ZABYTKU NIERUCHOMEGO	3. Miejscowość **B O R S U K Ó W K A**

1. Nazwa	2. Czas powstania
STANOWISKO ARCHEOLOGICZNE	**wczesne średniowiecze - osada**

7. Fotografia z opisem wskazującym orientację w stosunku do sąsiednich terenów lub stron świata albo mapa z zaznaczonym stanowiskiem archeologicznym

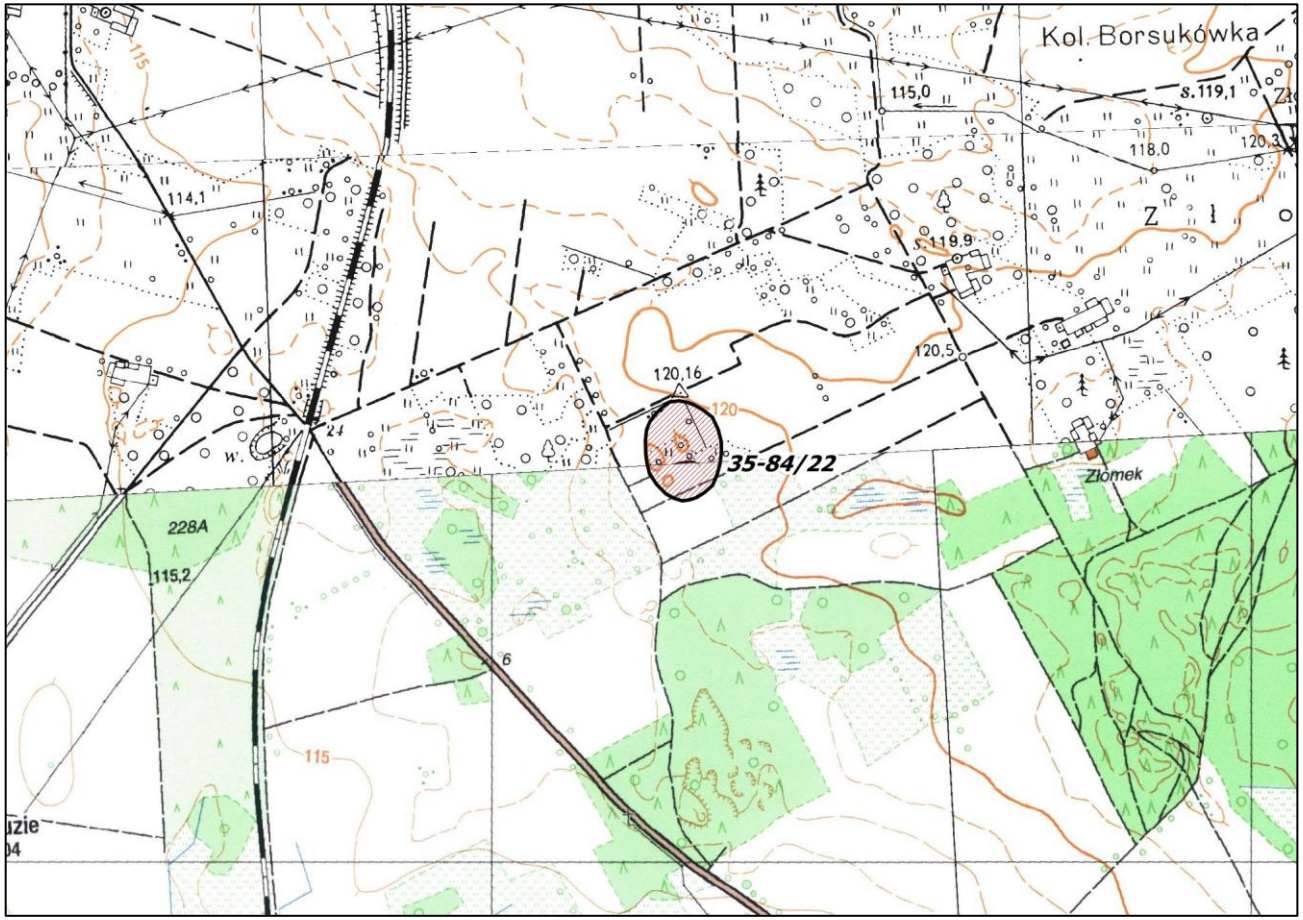

Wycinek mapy topograficznej w skali 1:10 000 Układ 1965 Strefa II.
Godło arkusza: 245.124.

4. Adres

Nr obszaru AZP	**35 – 84**
Nr stanowiska w miejscowości	**XIII**
Nr stanowiska na obszarze	**22**

5. Przynależność administracyjna

Województwo	**podlaskie**
Powiat	**białostocki**
Gmina	**Dobrzyniewo Duże**

6. Formy ochrony

8. Czas powstania

Stanowisko rozpoznane podczas badań powierzchniowych AZP wiosną 1980 r.

9. Stan zachowania i postulaty dotyczące konserwacji

Wartość poznawcza stanowiska mała, stanowisko nie zagrożone.
Brak wniosków konserwatorskich

Zalecenia:
Wszelkie prace ziemne w obrębie stanowiska i jego otoczeniu wymagają wcześniejszego uzgodnienia ze służbami konserwatorskimi.

10. Opracowanie karty (autor, data i podpis)

Bogusław Okupny
02/10/2020

11. Zatwierdzenie karty (podpis wojewódzkiego konserwatora zabytków)*

*dotyczy zabytków niewpisanych do rejestru zabytków i niewłączonych do wojewódzkiej ewidencji zabytków

GEZ	KARTA ADRESOWA ZABYTKU NIERUCHOMEGO	3. Miejscowość **B O R S U K Ó W K A**

1. Nazwa	2. Czas powstania
STANOWISKO ARCHEOLOGICZNE	**wczesne średniowiecze – ślad osadnictwa**

7. Fotografia z opisem wskazującym orientację w stosunku do sąsiednich terenów lub stron świata albo mapa z zaznaczonym stanowiskiem archeologicznym

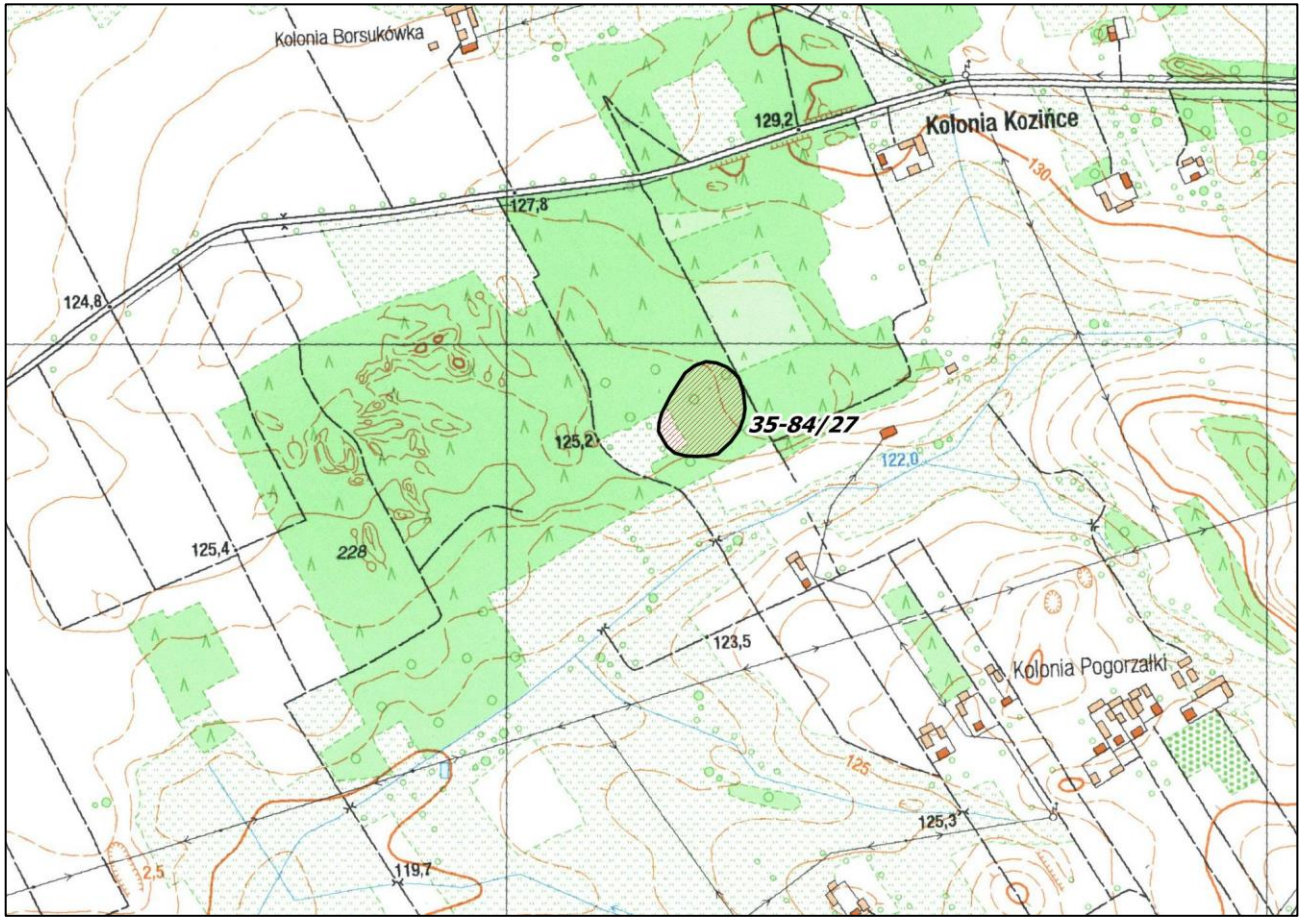

Wycinek mapy topograficznej w skali 1:10 000 Układ 1965 Strefa II.
Godło arkusza: 245.124.

4. Adres

Nr obszaru AZP	**35 – 84**
Nr stanowiska w miejscowości	**XVI**
Nr stanowiska na obszarze	**27**

5. Przynależność administracyjna

Województwo	**podlaskie**
Powiat	**białostocki**
Gmina	**Dobrzyniewo Duże**

6. Formy ochrony

8. Czas powstania

Stanowisko rozpoznane podczas badań powierzchniowych AZP wiosną 1980 r.

9. Stan zachowania i postulaty dotyczące konserwacji

Wartość poznawcza stanowiska mała, stanowisko nie zagrożone.
Brak wniosków konserwatorskich.

Zalecenia:
Wszelkie prace ziemne w obrębie stanowiska i jego otoczeniu wymagają wcześniejszego uzgodnienia ze służbami konserwatorskimi.

10. Opracowanie karty (autor, data i podpis)

Bogusław Okupny
02/10/2020

11. Zatwierdzenie karty (podpis wojewódzkiego konserwatora zabytków)*

*dotyczy zabytków niewpisanych do rejestru zabytków i niewłączonych do wojewódzkiej ewidencji zabytków

GEZ	KARTA ADRESOWA ZABYTKU NIERUCHOMEGO	3. Miejscowość **C H R A B O Ł Y**
1. Nazwa **STANOWISKO ARCHEOLOGICZNE** ***Kulikówka 34-85/2 st. 2***	2. Czas powstania **późne średniowiecze-okres nowożytny - osada**	**W Wojewódzkiej Ewidencji Zabytków jako Kulikówka 34-85/2 st. 2 Stanowisko na gruntach obrębu Chraboły**

7. Fotografia z opisem wskazującym orientację w stosunku do sąsiednich terenów lub stron świata albo mapa z zaznaczonym stanowiskiem archeologicznym

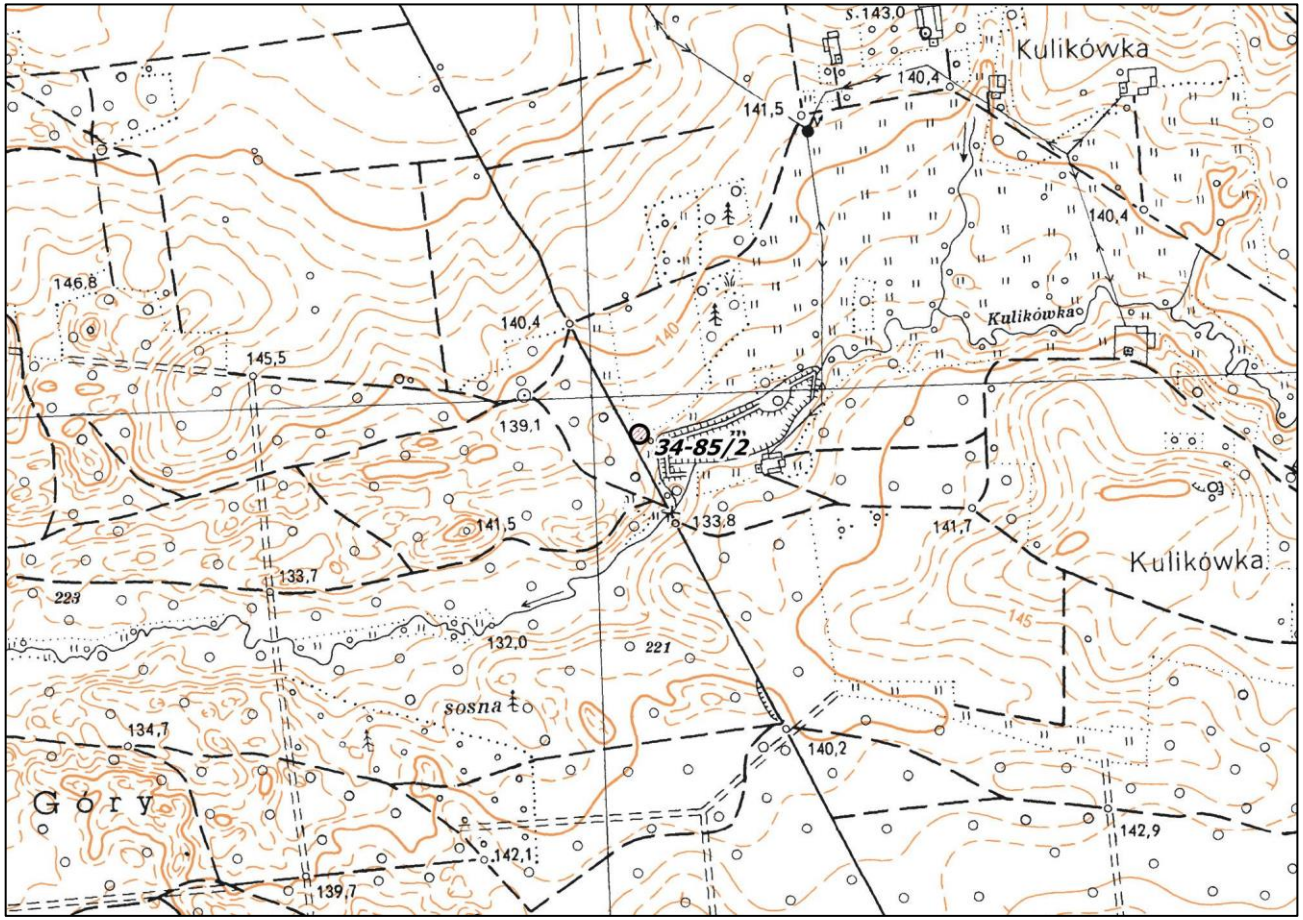

Wycinek mapy topograficznej w skali 1:10 000 Układ 1965 Strefa II.
Godło arkusza: 245.122.

4. Adres

Nr obszaru AZP **34 – 85**

Nr stanowiska w miejscowości

Nr stanowiska na obszarze **2**

5. Przynależność administracyjna

Województwo **podlaskie**

Powiat **białostocki**

Gmina **Dobrzyniewo Duże**

6. Formy ochrony

8. Czas powstania

Stanowisko rozpoznane podczas badań powierzchniowych w ramach AZP w 1996 r.

9. Stan zachowania i postulaty dotyczące konserwacji

Stanowisko nie zagrożone. Wartość poznawcza stanowiska mała.
Brak wniosków konserwatorskich.

Zalecenia:
Wszelkie prace ziemne w obrębie stanowiska i jego otoczeniu wymagają wcześniejszego uzgodnienia ze służbami konserwatorskimi.

10. Opracowanie karty (autor, data i podpis)

Bogusław Okupny
02/10/2020

11. Zatwierdzenie karty (podpis wojewódzkiego konserwatora zabytków)*

*dotyczy zabytków niewpisanych do rejestru zabytków i niewłączonych do wojewódzkiej ewidencji zabytków

GEZ	KARTA ADRESOWA ZABYTKU NIERUCHOMEGO	3. Miejscowość **CHRABOŁY**

1. Nazwa

STANOWISKO ARCHEOLOGICZNE

2. Czas powstania

mezolit — epoka żelaza - ślad osadnictwa
okres nowożytny - ślad osadnictwa

7. Fotografia z opisem wskazującym orientację w stosunku do sąsiednich terenów lub stron świata albo mapa z zaznaczonym stanowiskiem archeologicznym

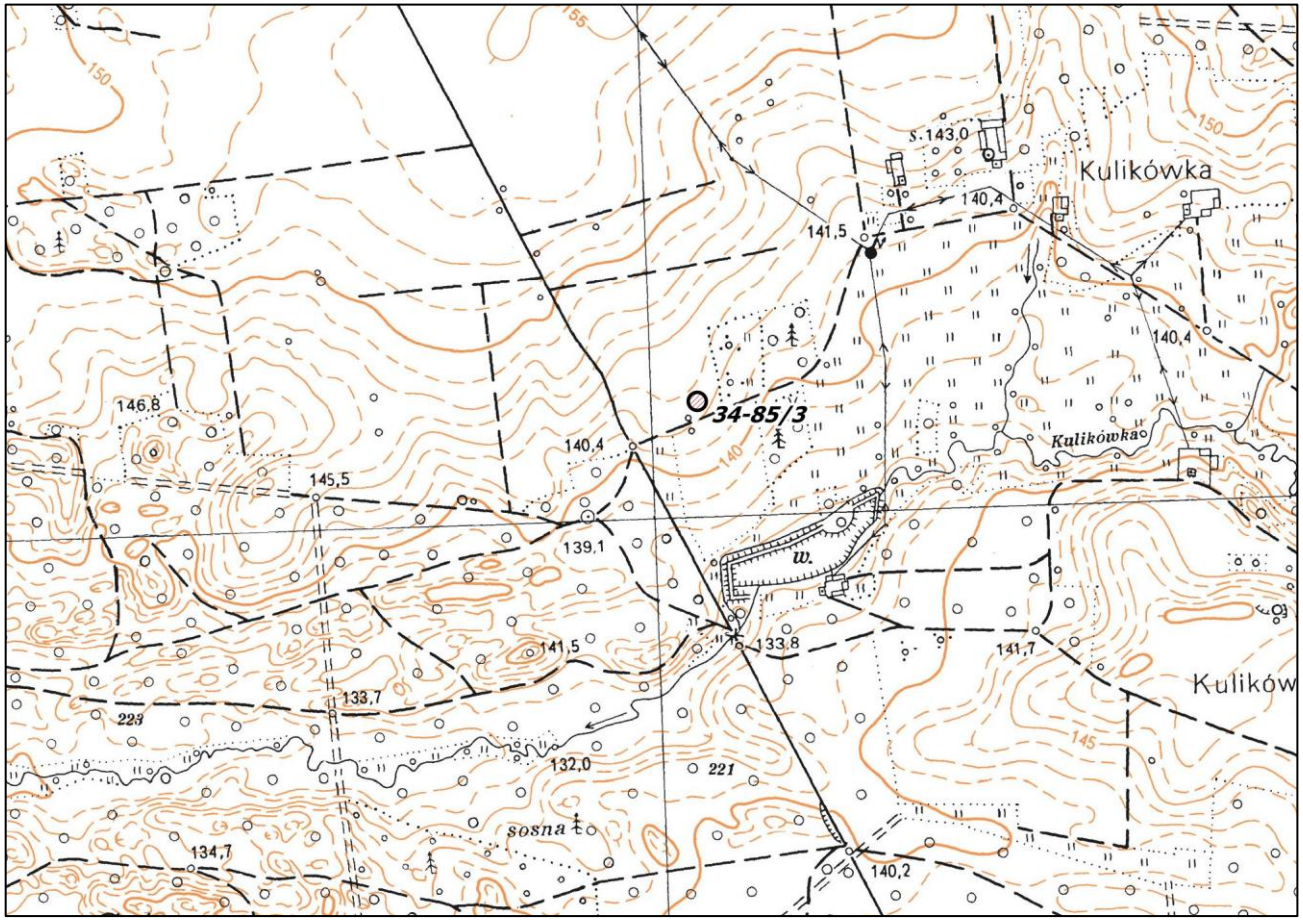

Wycinek mapy topograficznej w skali 1:10 000 Układ 1965 Strefa II.
Godło arkusza: 245.122.

4. Adres

Nr obszaru AZP	**34 – 85**
Nr stanowiska w miejscowości	**1**
Nr stanowiska na obszarze	**3**

5. Przynależność administracyjna

Województwo	**podlaskie**
Powiat	**białostocki**
Gmina	**Dobrzyniewo Duże**

6. Formy ochrony

8. Czas powstania

Stanowisko rozpoznane podczas badań powierzchniowych AZP jesienią 2006 r.

9. Stan zachowania i postulaty dotyczące konserwacji

Stanowisko nie zagrożone.
Brak wniosków konserwatorskich.

Zalecenia:
Wszelkie prace ziemne w obrębie stanowiska i jego otoczeniu wymagają wcześniejszego uzgodnienia ze służbami konserwatorskimi.

10. Opracowanie karty (autor, data i podpis)

Bogusław Okupny
02/10/2020

11. Zatwierdzenie karty (podpis wojewódzkiego konserwatora zabytków)*

*dotyczy zabytków niewpisanych do rejestru zabytków i niewłączonych do wojewódzkiej ewidencji zabytków

GEZ	KARTA ADRESOWA ZABYTKU NIERUCHOMEGO	3. Miejscowość **CHRABOŁY**

1. Nazwa	2. Czas powstania
STANOWISKO ARCHEOLOGICZNE	**epoka kamienia - ślad osadnictwa**

7. Fotografia z opisem wskazującym orientację w stosunku do sąsiednich terenów lub stron świata albo mapa z zaznaczonym stanowiskiem archeologicznym

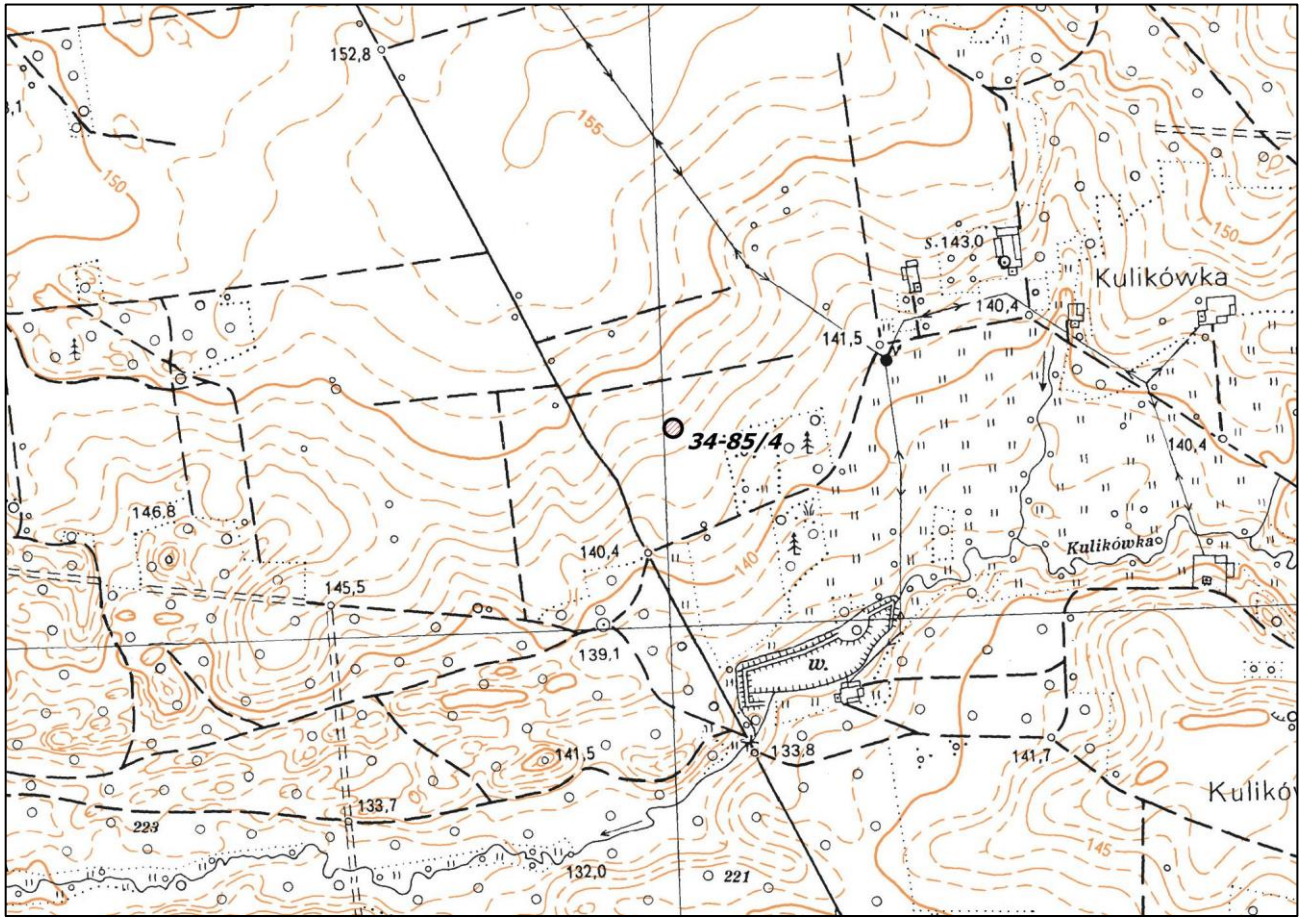

Wycinek mapy topograficznej w skali 1:10 000 Układ 1965 Strefa II.
Godło arkusza: 245.122.

4. Adres

Nr obszaru AZP	**34 – 85**
Nr stanowiska w miejscowości	**2**
Nr stanowiska na obszarze	**4**

5. Przynależność administracyjna

Województwo	**podlaskie**
Powiat	**białostocki**
Gmina	**Dobrzyniewo Duże**

6. Formy ochrony

8. Czas powstania

Stanowisko rozpoznane podczas badań powierzchniowych AZP jesienią 2006 r.

9. Stan zachowania i postulaty dotyczące konserwacji

Stanowisko nie zagrożone.
Brak wniosków konserwatorskich.

Zalecenia:
Wszelkie prace ziemne w obrębie stanowiska i jego otoczeniu wymagają wcześniejszego uzgodnienia ze służbami konserwatorskimi.

10. Opracowanie karty (autor, data i podpis)

Bogusław Okupny
02/10/2020

11. Zatwierdzenie karty (podpis wojewódzkiego konserwatora zabytków)*

*dotyczy zabytków niewpisanych do rejestru zabytków i niewłączonych do wojewódzkiej ewidencji zabytków

GEZ	KARTA ADRESOWA ZABYTKU NIERUCHOMEGO	3. Miejscowość **C H R A B O Ł Y**

1. Nazwa	2. Czas powstania
STANOWISKO ARCHEOLOGICZNE	**epoka kamienia - obozowisko**

7. Fotografia z opisem wskazującym orientację w stosunku do sąsiednich terenów lub stron świata albo mapa z zaznaczonym stanowiskiem archeologicznym

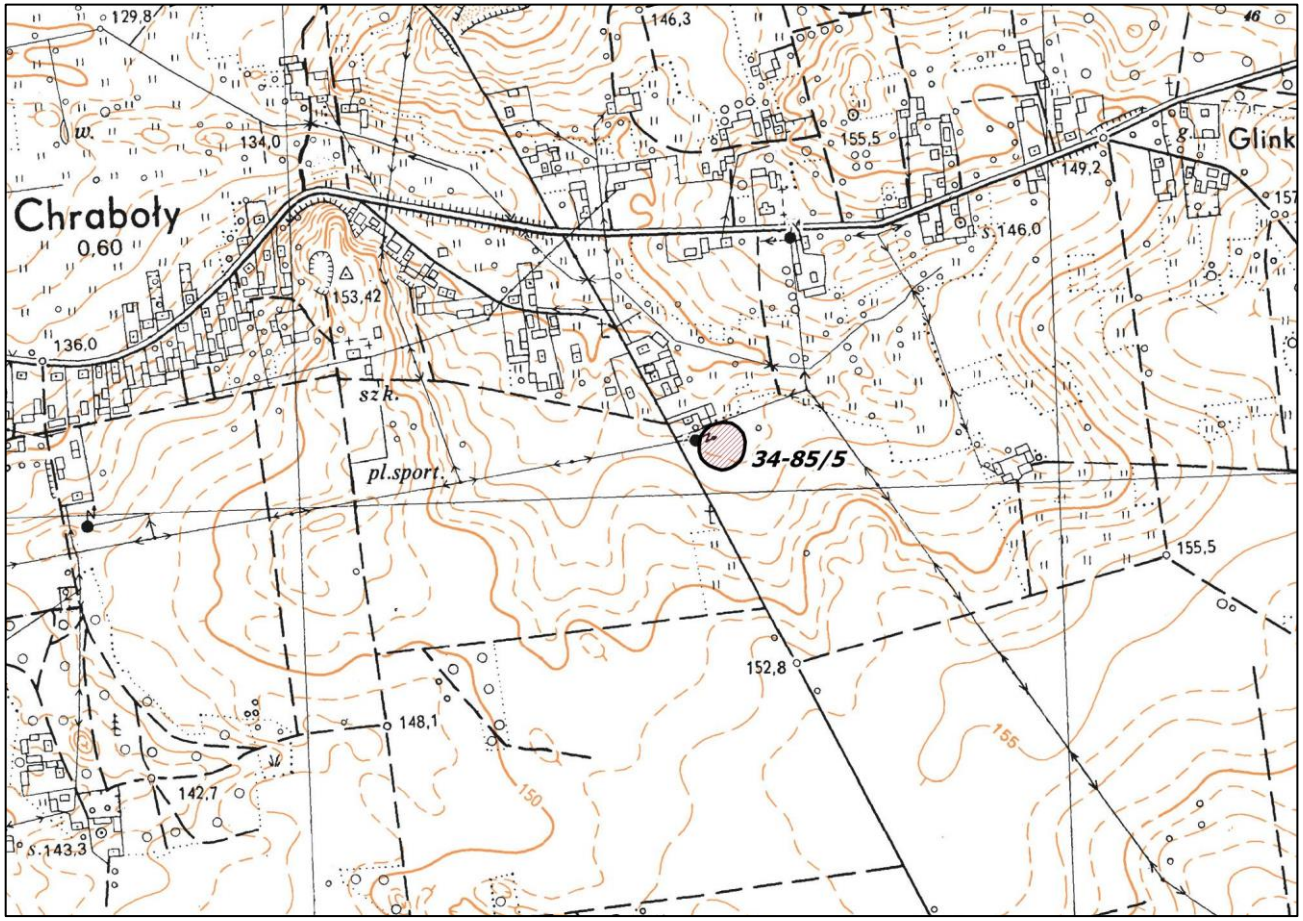

Wycinek mapy topograficznej w skali 1:10 000 Układ 1965 Strefa II.
Godło arkusza: 245.122.

4. Adres

Nr obszaru AZP	**34 – 85**
Nr stanowiska w miejscowości	**3**
Nr stanowiska na obszarze	**5**

5. Przynależność administracyjna

Województwo	**podlaskie**
Powiat	**białostocki**
Gmina	**Dobrzyniewo Duże**

6. Formy ochrony

8. Czas powstania

Stanowisko rozpoznane podczas badań powierzchniowych AZP jesienią 2006 r.

9. Stan zachowania i postulaty dotyczące konserwacji

Stanowisko nie zagrożone.
Brak wniosków konserwatorskich.

Zalecenia:
Wszelkie prace ziemne w obrębie stanowiska i jego otoczeniu wymagają wcześniejszego uzgodnienia ze służbami konserwatorskimi.

10. Opracowanie karty (autor, data i podpis)

Bogusław Okupny
02/10/2020

11. Zatwierdzenie karty (podpis wojewódzkiego konserwatora zabytków)*

*dotyczy zabytków niewpisanych do rejestru zabytków i niewłączonych do wojewódzkiej ewidencji zabytków

GEZ	KARTA ADRESOWA ZABYTKU NIERUCHOMEGO	3. Miejscowość **D O B R Z Y N I E W O D U Ż E**

1. Nazwa

STANOWISKO ARCHEOLOGICZNE

2. Czas powstania

neolit - ślad osadnictwa
wczesne średniowiecze - ślad osadnictwa

7. Fotografia z opisem wskazującym orientację w stosunku do sąsiednich terenów lub stron świata albo mapa z zaznaczonym stanowiskiem archeologicznym

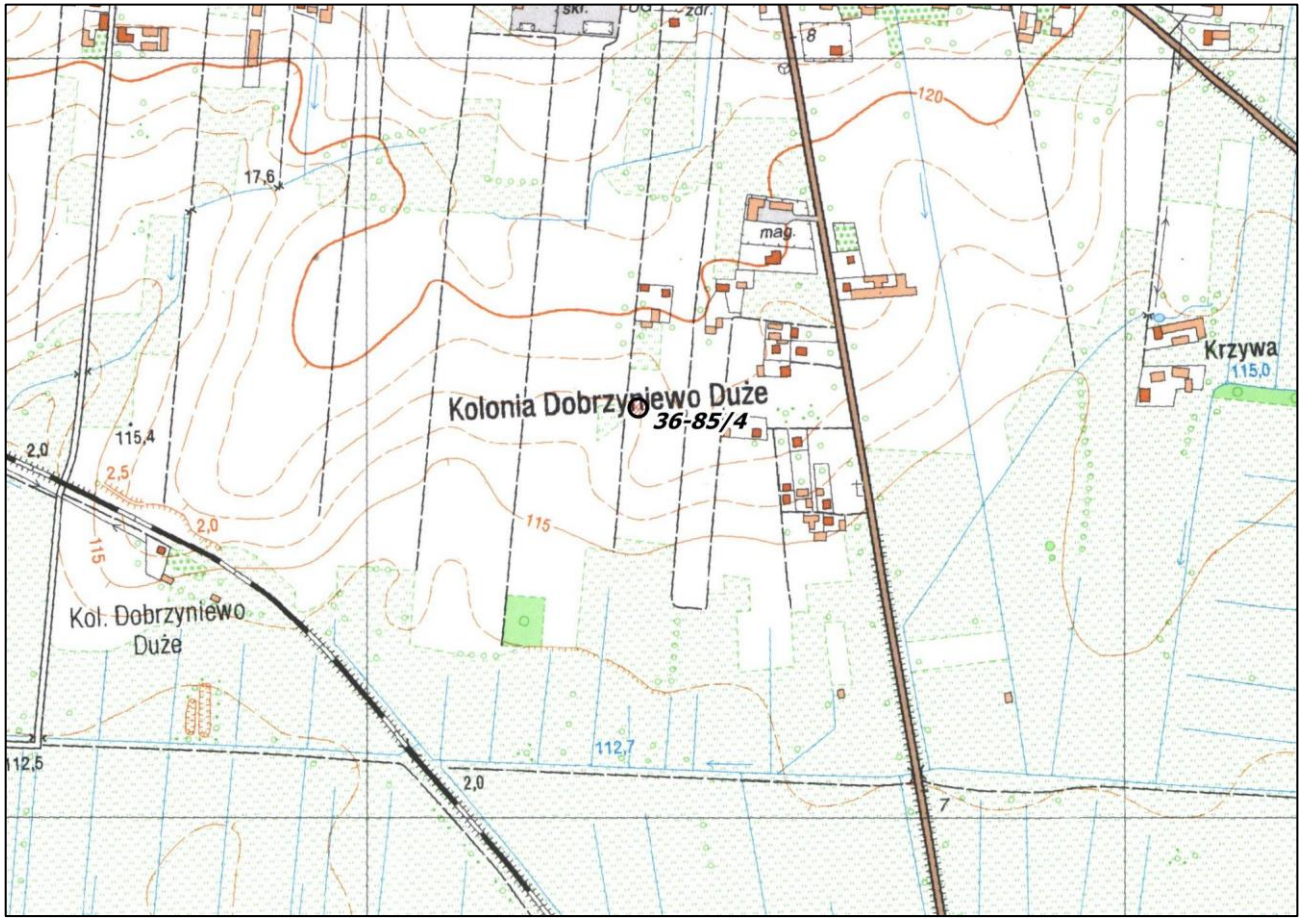

Wycinek mapy topograficznej w skali 1:10 000 Układ 1965 Strefa II.
Godło arkusza: 245.232.

4. Adres

Nr obszaru AZP **36 – 85**

Nr stanowiska w miejscowości **I**

Nr stanowiska na obszarze **4**

5. Przynależność administracyjna

Województwo **podlaskie**

Powiat **białostocki**

Gmina **Dobrzyniewo Duże**

6. Formy ochrony

8. Czas powstania

Stanowisko rozpoznane podczas badań powierzchniowych we wrześniu 1978 r., badania AZP wiosną 1980 r.

9. Stan zachowania i postulaty dotyczące konserwacji

Wartość poznawcza stanowiska mała, stanowisko nie zagrożone.
Brak wniosków konserwatorskich.

Zalecenia:
Wszelkie prace ziemne w obrębie stanowiska i jego otoczeniu wymagają wcześniejszego uzgodnienia ze służbami konserwatorskimi.

10. Opracowanie karty (autor, data i podpis)

Bogusław Okupny
02/10/2020

11. Zatwierdzenie karty (podpis wojewódzkiego konserwatora zabytków)*

*dotyczy zabytków niewpisanych do rejestru zabytków i niewłączonych do wojewódzkiej ewidencji zabytków

GEZ	KARTA ADRESOWA ZABYTKU NIERUCHOMEGO	3. Miejscowość **D O B R Z Y N I E W O D U Ż E**

1. Nazwa	2. Czas powstania
STANOWISKO ARCHEOLOGICZNE	**średniowiecze - osada**

7. Fotografia z opisem wskazującym orientację w stosunku do sąsiednich terenów lub stron świata albo mapa z zaznaczonym stanowiskiem archeologicznym

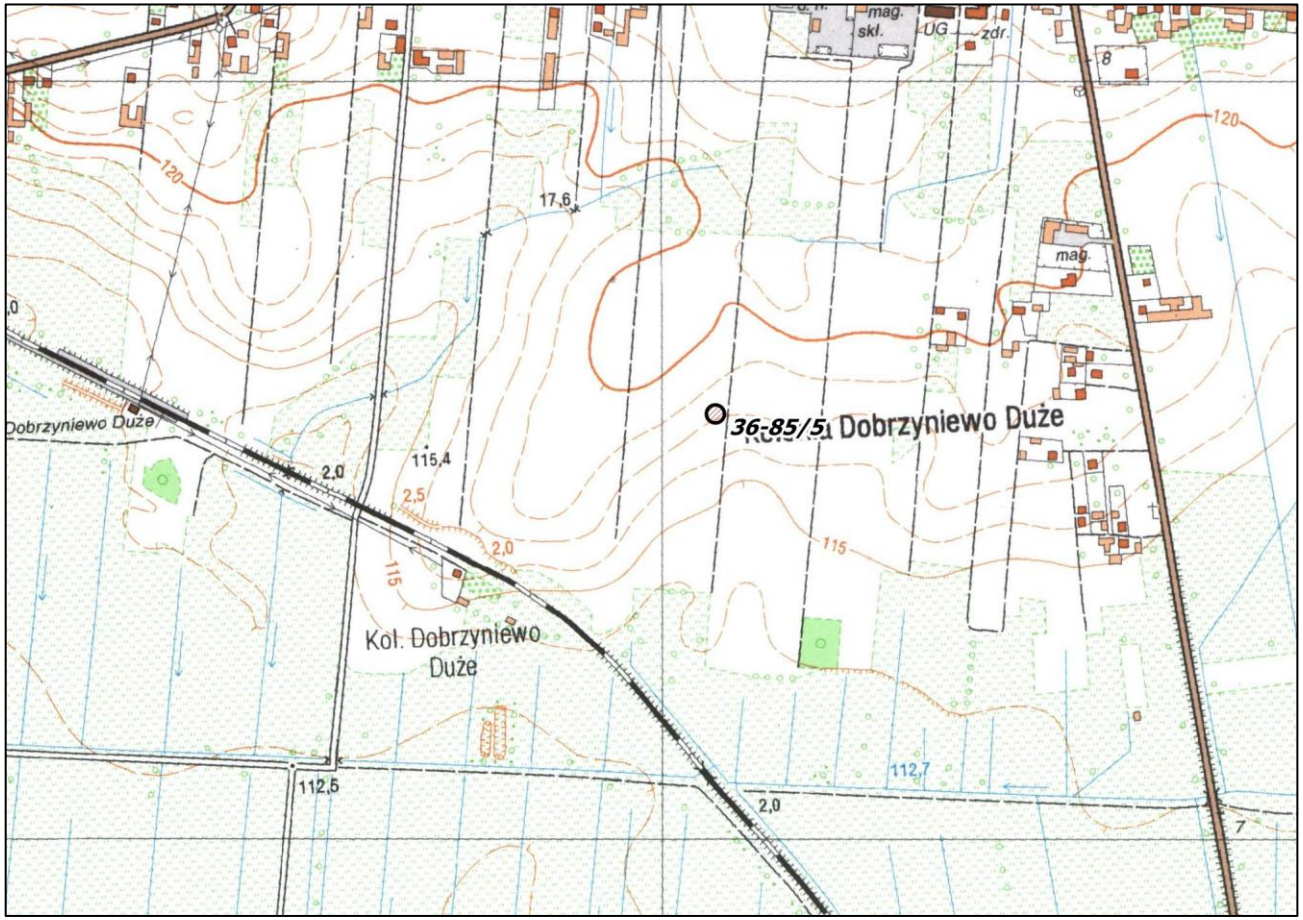

Wycinek mapy topograficznej w skali 1:10 000 Układ 1965 Strefa II.
Godło arkusza: 245.232.

4. Adres

Nr obszaru AZP	**36 – 85**
Nr stanowiska w miejscowości	**II**
Nr stanowiska na obszarze	**5**

5. Przynależność administracyjna

Województwo	**podlaskie**
Powiat	**białostocki**
Gmina	**Dobrzyniewo Duże**

6. Formy ochrony

8. Czas powstania

Stanowisko rozpoznane podczas badań powierzchniowych we wrześniu 1978 r., badania AZP wiosną 1980 r.

9. Stan zachowania i postulaty dotyczące konserwacji

Wartość poznawcza stanowiska mała, stanowisko nie zagrożone.
Brak wniosków konserwatorskich.

Zalecenia:
Wszelkie prace ziemne w obrębie stanowiska i jego otoczeniu wymagają wcześniejszego uzgodnienia ze służbami konserwatorskimi.

10. Opracowanie karty (autor, data i podpis)

Bogusław Okupny
02/10/2020

11. Zatwierdzenie karty (podpis wojewódzkiego konserwatora zabytków)*

*dotyczy zabytków niewpisanych do rejestru zabytków i niewłączonych do wojewódzkiej ewidencji zabytków

GEZ	KARTA ADRESOWA ZABYTKU NIERUCHOMEGO	3. Miejscowość **DOBRZYNIEWO DUŻE**

1. Nazwa

STANOWISKO ARCHEOLOGICZNE

2. Czas powstania

średniowiecze - osada

7. Fotografia z opisem wskazującym orientację w stosunku do sąsiednich terenów lub stron świata albo mapa z zaznaczonym stanowiskiem archeologicznym

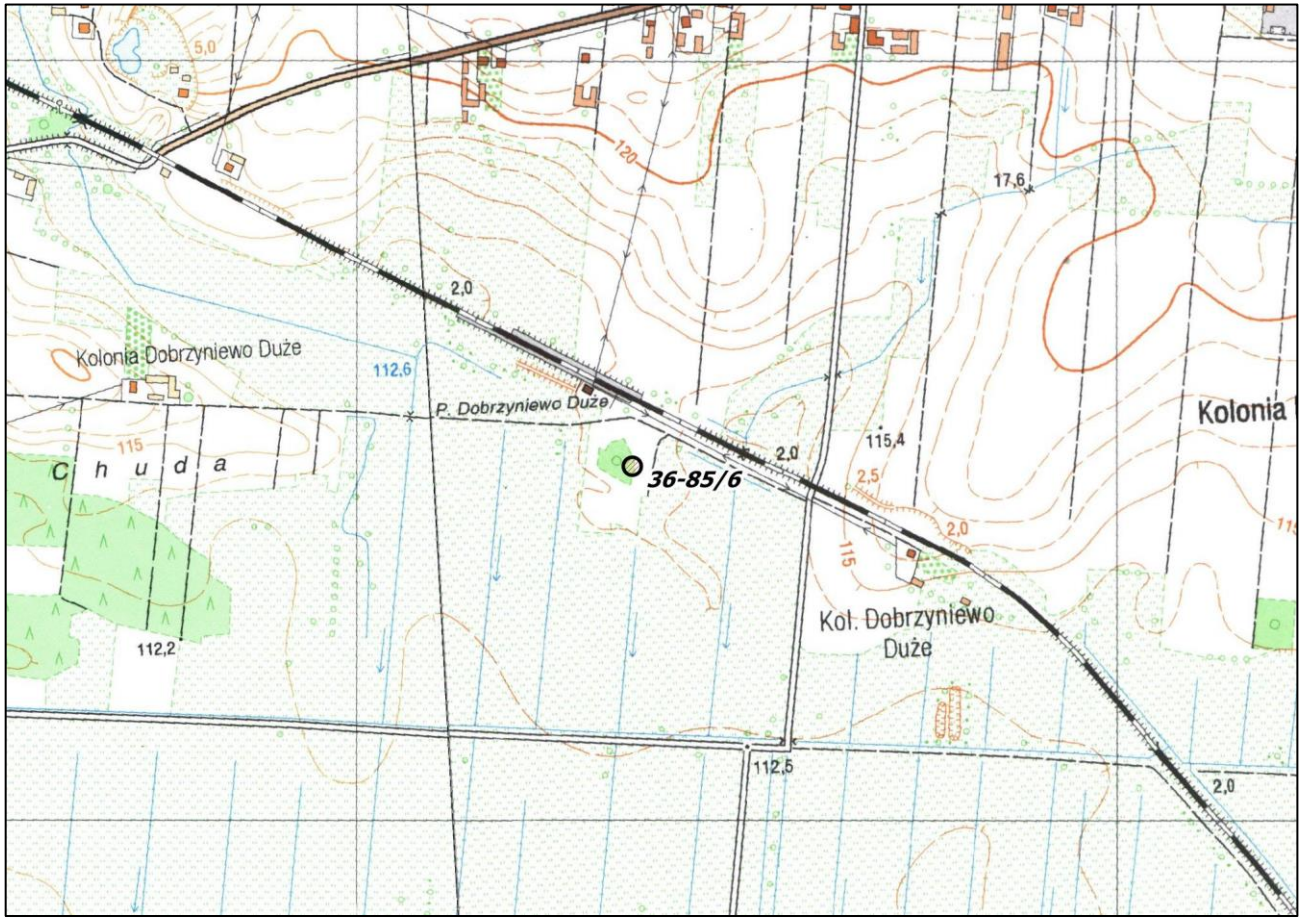

Wycinek mapy topograficznej w skali 1:10 000 Układ 1965 Strefa II.
Godło arkusza: 245.232.

4. Adres

Nr obszaru AZP	**36 – 85**
Nr stanowiska w miejscowości	**III**
Nr stanowiska na obszarze	**6**

5. Przynależność administracyjna

Województwo	**podlaskie**
Powiat	**białostocki**
Gmina	**Dobrzyniewo Duże**

6. Formy ochrony

8. Czas powstania

Stanowisko rozpoznane podczas badań powierzchniowych we wrześniu 1978 r., badania AZP wiosną 1980 r.

9. Stan zachowania i postulaty dotyczące konserwacji

Wartość poznawcza stanowiska mała, stanowisko nie zagrożone.
Brak wniosków konserwatorskich.

Zalecenia:
Wszelkie prace ziemne w obrębie stanowiska i jego otoczeniu wymagają wcześniejszego uzgodnienia ze służbami konserwatorskimi.

10. Opracowanie karty (autor, data i podpis)

Bogusław Okupny
02/10/2020

11. Zatwierdzenie karty (podpis wojewódzkiego konserwatora zabytków)*

*dotyczy zabytków niewpisanych do rejestru zabytków i niewłączonych do wojewódzkiej ewidencji zabytków

GEZ	KARTA ADRESOWA ZABYTKU NIERUCHOMEGO	3. Miejscowość **D O B R Z Y N I E W O D U Ż E**

1. Nazwa

STANOWISKO ARCHEOLOGICZNE

2. Czas powstania

średniowiecze - osada

7. Fotografia z opisem wskazującym orientację w stosunku do sąsiednich terenów lub stron świata albo mapa z zaznaczonym stanowiskiem archeologicznym

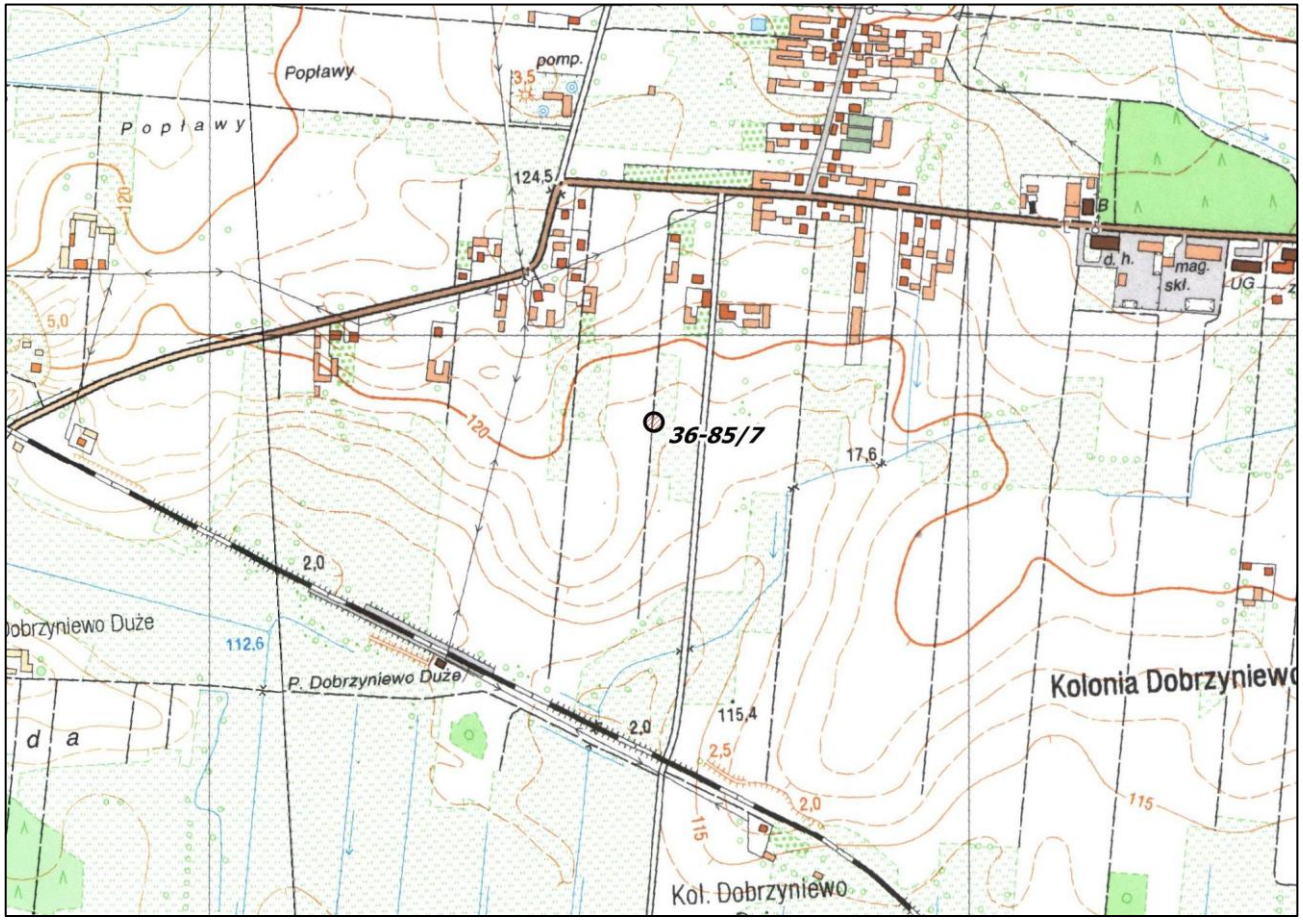

Wycinek mapy topograficznej w skali 1:10 000 Układ 1965 Strefa II.
Godło arkusza: 245.232.

4. Adres

Nr obszaru AZP	**36 – 85**
Nr stanowiska w miejscowości	**IV**
Nr stanowiska na obszarze	**7**

5. Przynależność administracyjna

Województwo	**podlaskie**
Powiat	**białostocki**
Gmina	**Dobrzyniewo Duże**

6. Formy ochrony

8. Czas powstania

Stanowisko rozpoznane podczas badań powierzchniowych we wrześniu 1978 r., badania AZP wiosną 1980 r.

9. Stan zachowania i postulaty dotyczące konserwacji

Wartość poznawcza stanowiska mała, stanowisko nie zagrożone.
Brak wniosków konserwatorskich.

Zalecenia:
Wszelkie prace ziemne w obrębie stanowiska i jego otoczeniu wymagają wcześniejszego uzgodnienia ze służbami konserwatorskimi.

10. Opracowanie karty (autor, data i podpis)

Bogusław Okupny
02/10/2020

11. Zatwierdzenie karty (podpis wojewódzkiego konserwatora zabytków)*

*dotyczy zabytków niewpisanych do rejestru zabytków i niewłączonych do wojewódzkiej ewidencji zabytków

GEZ	KARTA ADRESOWA ZABYTKU NIERUCHOMEGO	3. Miejscowość **DOBRZYNIEWO DUŻE**

1. Nazwa

STANOWISKO ARCHEOLOGICZNE

2. Czas powstania

wczesne średniowiecze – ślad osadnictwa
średniowiecze – ślad osadnictwa

7. Fotografia z opisem wskazującym orientację w stosunku do sąsiednich terenów lub stron świata albo mapa z zaznaczonym stanowiskiem archeologicznym

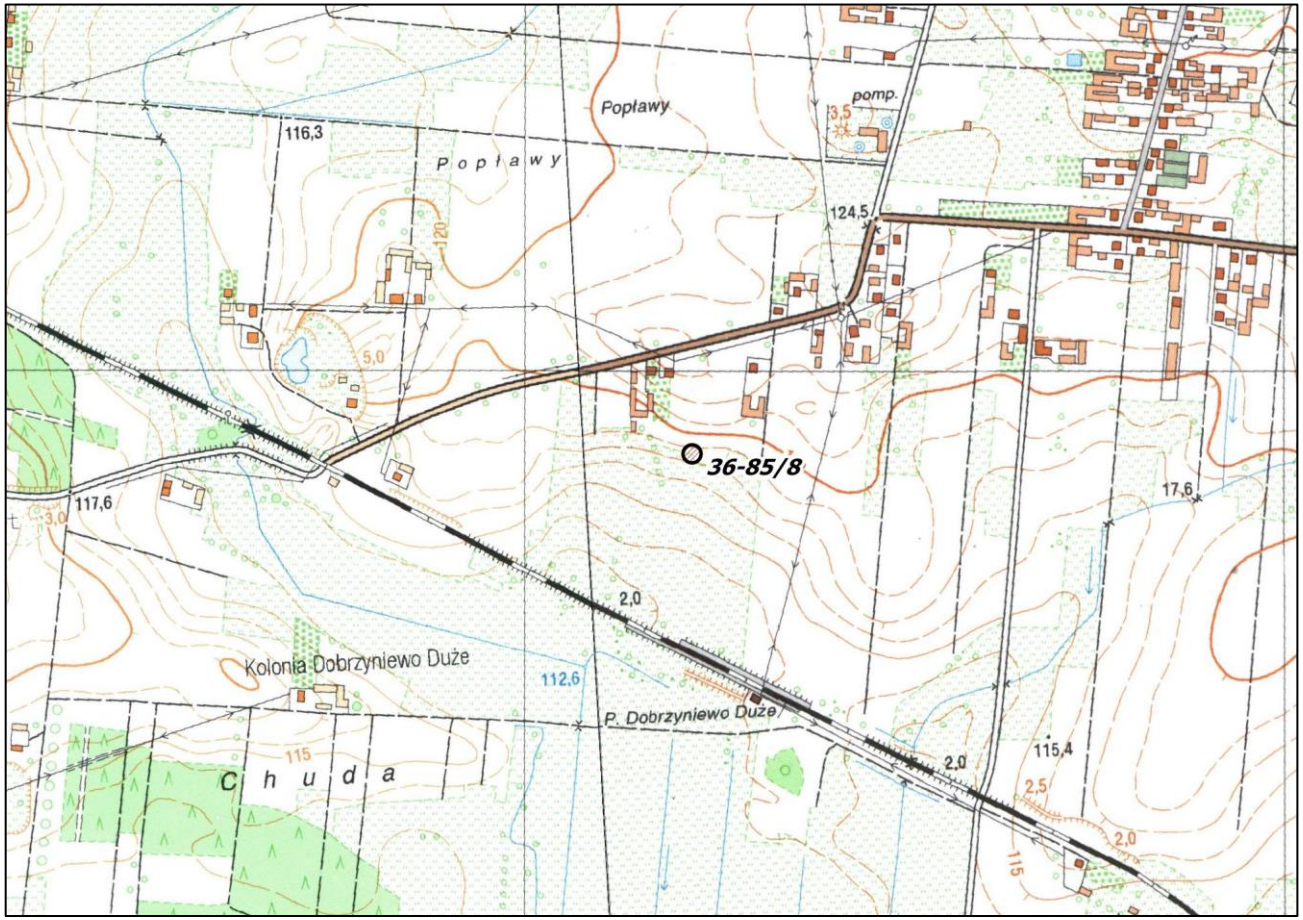

Wycinek mapy topograficznej w skali 1:10 000 Układ 1965 Strefa II.
Godło arkusza: 245.232.

4. Adres

Nr obszaru AZP	**36 – 85**
Nr stanowiska w miejscowości	**V**
Nr stanowiska na obszarze	**8**

5. Przynależność administracyjna

Województwo	**podlaskie**
Powiat	**białostocki**
Gmina	**Dobrzyniewo Duże**

6. Formy ochrony

8. Czas powstania

Stanowisko rozpoznane podczas badań powierzchniowych we wrześniu 1978 r., badania AZP wiosną 1980 r.

9. Stan zachowania i postulaty dotyczące konserwacji

Wartość poznawcza stanowiska mała, stanowisko nie zagrożone.
Brak wniosków konserwatorskich.

Zalecenia:
Wszelkie prace ziemne w obrębie stanowiska i jego otoczeniu wymagają wcześniejszego uzgodnienia ze służbami konserwatorskimi.

10. Opracowanie karty (autor, data i podpis)

Bogusław Okupny
02/10/2020

11. Zatwierdzenie karty (podpis wojewódzkiego konserwatora zabytków)*

*dotyczy zabytków niewpisanych do rejestru zabytków i niewłączonych do wojewódzkiej ewidencji zabytków

GEZ	KARTA ADRESOWA ZABYTKU NIERUCHOMEGO	3. Miejscowość **DOBRZYNIEWO DUŻE**

1. Nazwa

STANOWISKO ARCHEOLOGICZNE

2. Czas powstania

neolit? – ślad osadnictwa
wczesne średniowiecze – osada
późne średniowiecze – osada

7. Fotografia z opisem wskazującym orientację w stosunku do sąsiednich terenów lub stron świata albo mapa z zaznaczonym stanowiskiem archeologicznym

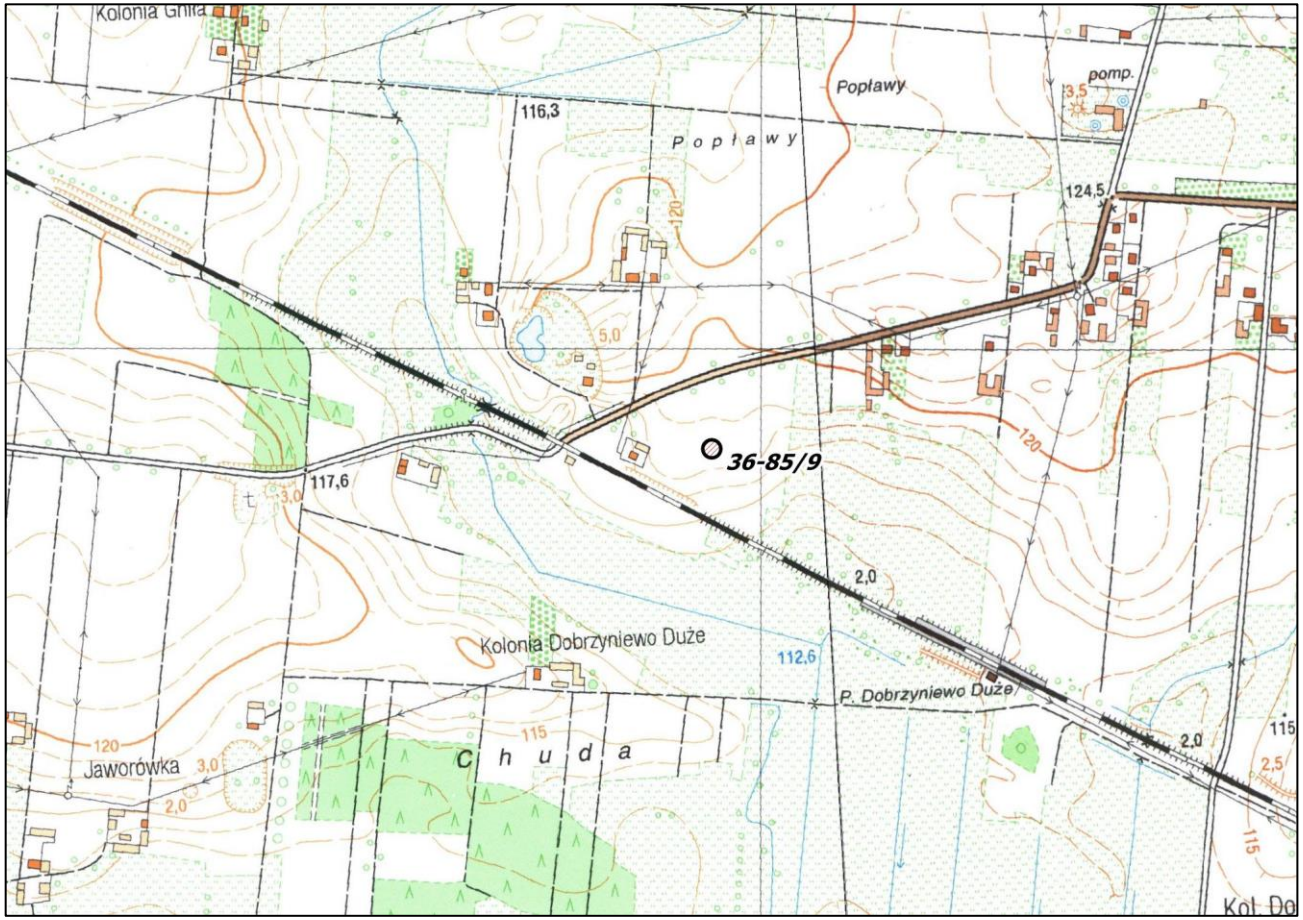

Wycinek mapy topograficznej w skali 1:10 000 Układ 1965 Strefa II.
Godło arkusza: 245.232.

4. Adres

Nr obszaru AZP **36 – 85**

Nr stanowiska w miejscowości **VI**

Nr stanowiska na obszarze **9**

5. Przynależność administracyjna

Województwo **podlaskie**

Powiat **białostocki**

Gmina **Dobrzyniewo Duże**

6. Formy ochrony

8. Czas powstania

Stanowisko rozpoznane podczas badań powierzchniowych we wrześniu 1978 r., badania AZP wiosną 1980 r.

9. Stan zachowania i postulaty dotyczące konserwacji

Wartość poznawcza stanowiska mała, stanowisko nie zagrożone.
Brak wniosków konserwatorskich.

Zalecenia:
Wszelkie prace ziemne w obrębie stanowiska i jego otoczeniu wymagają wcześniejszego uzgodnienia ze służbami konserwatorskimi.

10. Opracowanie karty (autor, data i podpis)

Bogusław Okupny
02/10/2020

11. Zatwierdzenie karty (podpis wojewódzkiego konserwatora zabytków)*

*dotyczy zabytków niewpisanych do rejestru zabytków i niewłączonych do wojewódzkiej ewidencji zabytków

GEZ	KARTA ADRESOWA ZABYTKU NIERUCHOMEGO	3. Miejscowość **D O B R Z Y N I E W O D U Ż E**
1. Nazwa **STANOWISKO ARCHEOLOGICZNE**	2. Czas powstania **mezolit-neolit – ślad osadnictwa**	

7. Fotografia z opisem wskazującym orientację w stosunku do sąsiednich terenów lub stron świata albo mapa z zaznaczonym stanowiskiem archeologicznym

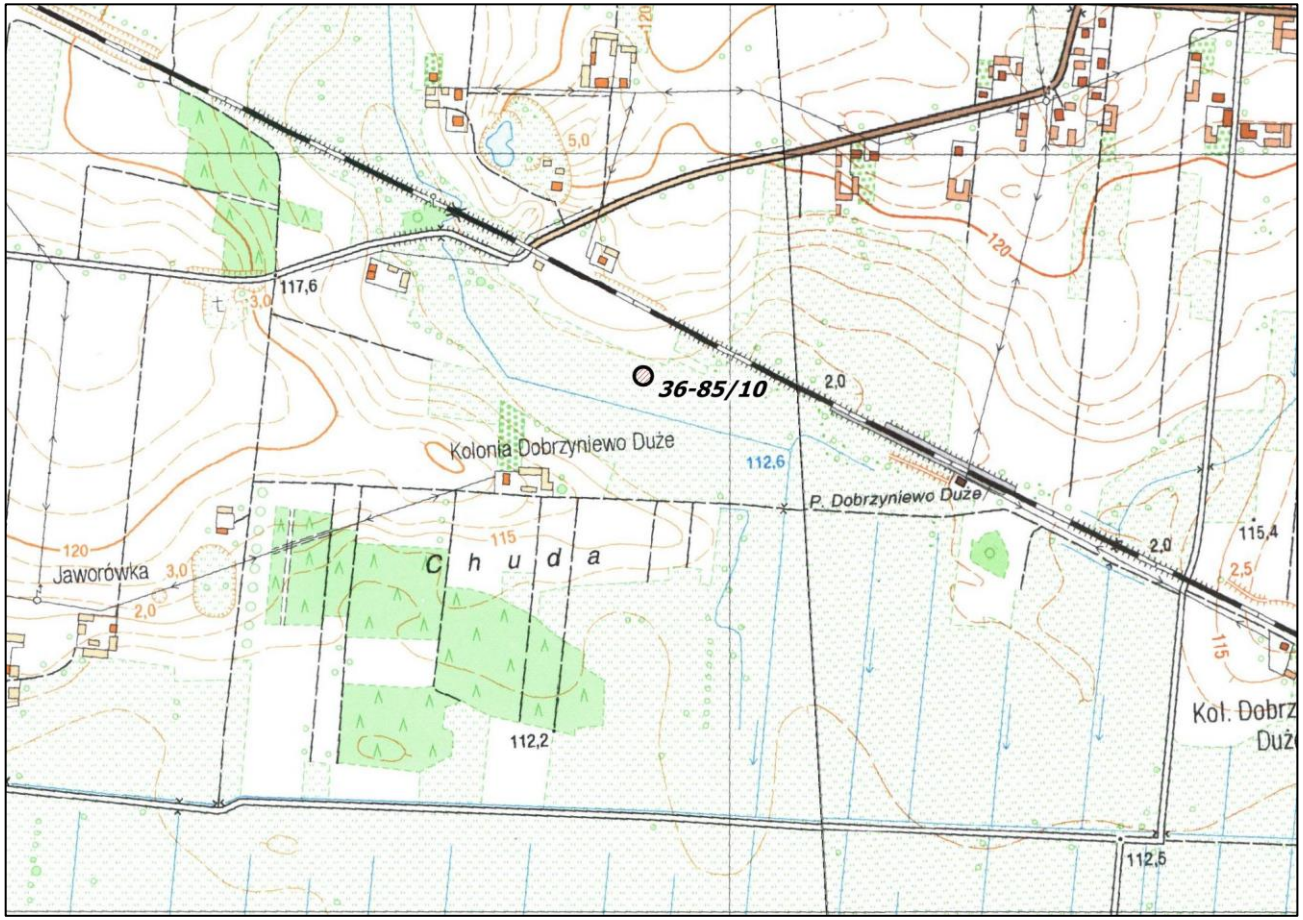

Wycinek mapy topograficznej w skali 1:10 000 Układ 1965 Strefa II.
Godło arkusza: 245.232.

4. Adres

Nr obszaru AZP **36 – 85**

Nr stanowiska w miejscowości **VII**

Nr stanowiska na obszarze **10**

5. Przynależność administracyjna

Województwo **podlaskie**

Powiat **białostocki**

Gmina **Dobrzyniewo Duże**

6. Formy ochrony

8. Czas powstania

Stanowisko rozpoznane podczas badań powierzchniowych we wrześniu 1978 r., badania AZP wiosną 1980 r.

9. Stan zachowania i postulaty dotyczące konserwacji

Wartość poznawcza stanowiska mała, stanowisko nie zagrożone.
Brak wniosków konserwatorskich.

Zalecenia:
Wszelkie prace ziemne w obrębie stanowiska i jego otoczeniu wymagają wcześniejszego uzgodnienia ze służbami konserwatorskimi.

10. Opracowanie karty (autor, data i podpis)

Bogusław Okupny
02/10/2020

11. Zatwierdzenie karty (podpis wojewódzkiego konserwatora zabytków)*

*dotyczy zabytków niewpisanych do rejestru zabytków i niewłączonych do wojewódzkiej ewidencji zabytków

GEZ	KARTA ADRESOWA ZABYTKU NIERUCHOMEGO	3. Miejscowość **D O B R Z Y N I E W O D U Ż E**

1. Nazwa	2. Czas powstania
STANOWISKO ARCHEOLOGICZNE	**mezolit-neolit – ślad osadnictwa** **średniowiecze – osada**

7. Fotografia z opisem wskazującym orientację w stosunku do sąsiednich terenów lub stron świata albo mapa z zaznaczonym stanowiskiem archeologicznym

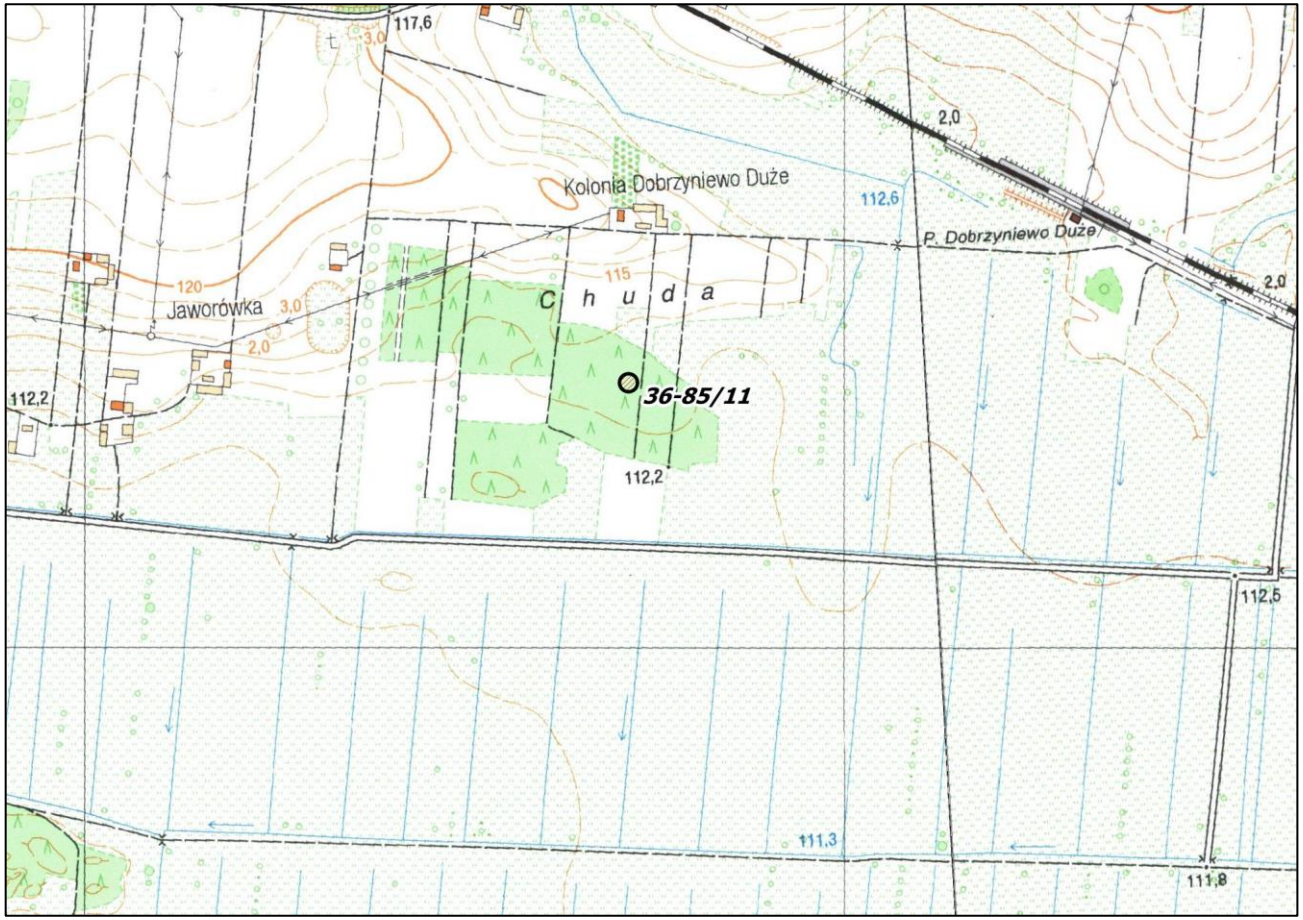

Wycinek mapy topograficznej w skali 1:10 000 Układ 1965 Strefa II.
Godło arkusza: 245.232.

4. Adres

Nr obszaru AZP	**36 – 85**
Nr stanowiska w miejscowości	**VIII**
Nr stanowiska na obszarze	**11**

5. Przynależność administracyjna

Województwo	**podlaskie**
Powiat	**białostocki**
Gmina	**Dobrzyniewo Duże**

6. Formy ochrony

8. Czas powstania

Stanowisko rozpoznane podczas badań powierzchniowych we wrześniu 1978 r., badania AZP wiosną 1980 r.

9. Stan zachowania i postulaty dotyczące konserwacji

Wartość poznawcza stanowiska średnia, stanowisko nie zagrożone.
Brak wniosków konserwatorskich.

Zalecenia:
Wszelkie prace ziemne w obrębie stanowiska i jego otoczeniu wymagają wcześniejszego uzgodnienia ze służbami konserwatorskimi.

10. Opracowanie karty (autor, data i podpis)

Bogusław Okupny
02/10/2020

11. Zatwierdzenie karty (podpis wojewódzkiego konserwatora zabytków)*

*dotyczy zabytków niewpisanych do rejestru zabytków i niewłączonych do wojewódzkiej ewidencji zabytków

GEZ	KARTA ADRESOWA ZABYTKU NIERUCHOMEGO	3. Miejscowość **D O B R Z Y N I E W O D U Ż E**
1. Nazwa **STANOWISKO ARCHEOLOGICZNE**	2. Czas powstania **średniowiecze – osada**	

7. Fotografia z opisem wskazującym orientację w stosunku do sąsiednich terenów lub stron świata albo mapa z zaznaczonym stanowiskiem archeologicznym

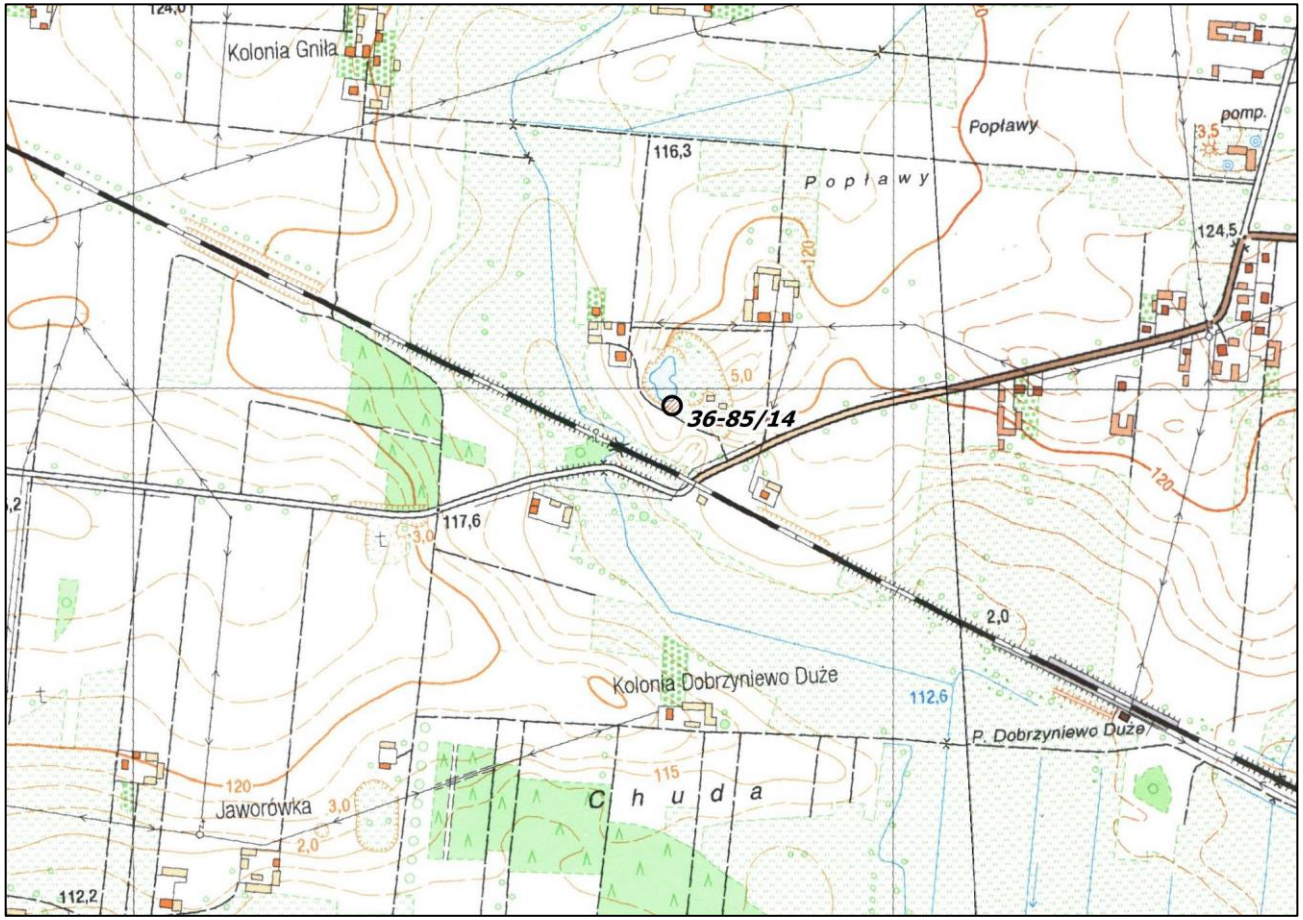

Wycinek mapy topograficznej w skali 1:10 000 Układ 1965 Strefa II.
Godło arkusza: 245.232.

4. Adres

Nr obszaru AZP	**36 – 85**
Nr stanowiska w miejscowości	**IX**
Nr stanowiska na obszarze	**14**

5. Przynależność administracyjna

Województwo	**podlaskie**
Powiat	**białostocki**
Gmina	**Dobrzyniewo Duże**

6. Formy ochrony

8. Czas powstania

Stanowisko rozpoznane podczas badań powierzchniowych we wrześniu 1978 r., badania AZP wiosną 1980 r.

9. Stan zachowania i postulaty dotyczące konserwacji

Wartość poznawcza stanowiska mała, stanowisko zagrożone: nieużytkowana piaśnica.
Brak wniosków konserwatorskich.

Zalecenia:
Wszelkie prace ziemne w obrębie stanowiska i jego otoczeniu wymagają wcześniejszego uzgodnienia ze służbami konserwatorskimi.

10. Opracowanie karty (autor, data i podpis)

Bogusław Okupny
02/10/2020

11. Zatwierdzenie karty (podpis wojewódzkiego konserwatora zabytków)*

*dotyczy zabytków niewpisanych do rejestru zabytków i niewłączonych do wojewódzkiej ewidencji zabytków

GEZ	KARTA ADRESOWA ZABYTKU NIERUCHOMEGO	3. Miejscowość **DOBRZYNIEWO DUŻE**
1. Nazwa **STANOWISKO ARCHEOLOGICZNE**	2. Czas powstania **epoka kamienia – ślad osadnictwa**	

7. Fotografia z opisem wskazującym orientację w stosunku do sąsiednich terenów lub stron świata albo mapa z zaznaczonym stanowiskiem archeologicznym

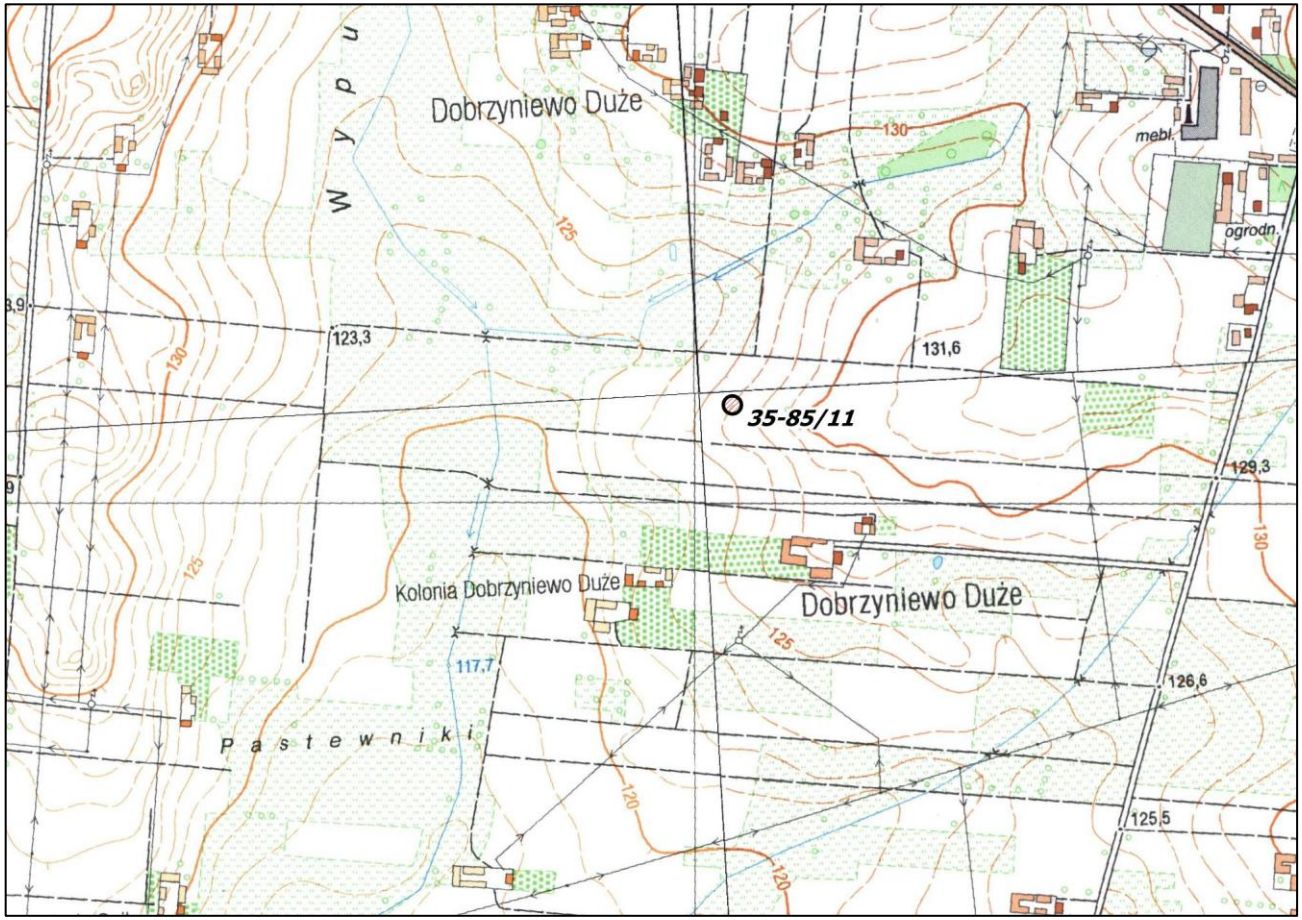

Wycinek mapy topograficznej w skali 1:10 000 Układ 1965 Strefa II.
Godło arkusza: 245.232.

4. Adres

Nr obszaru AZP	**35 – 85**
Nr stanowiska w miejscowości	**11**
Nr stanowiska na obszarze	**11**

5. Przynależność administracyjna

Województwo	**podlaskie**
Powiat	**białostocki**
Gmina	**Dobrzyniewo Duże**

6. Formy ochrony

8. Czas powstania

Stanowisko rozpoznane podczas badań powierzchniowych w 2007 r.

9. Stan zachowania i postulaty dotyczące konserwacji

Stanowisko nie zagrożone.
Brak wniosków konserwatorskich.

Zalecenia:
Wszelkie prace ziemne w obrębie stanowiska i jego otoczeniu wymagają wcześniejszego uzgodnienia ze służbami konserwatorskimi.

10. Opracowanie karty (autor, data i podpis)

Bogusław Okupny
02/10/2020

11. Zatwierdzenie karty (podpis wojewódzkiego konserwatora zabytków)*

*dotyczy zabytków niewpisanych do rejestru zabytków i niewłączonych do wojewódzkiej ewidencji zabytków

GEZ	KARTA ADRESOWA ZABYTKU NIERUCHOMEGO	3. Miejscowość **F A S T Y**

1. Nazwa	2. Czas powstania
STANOWISKO ARCHEOLOGICZNE	**starożytność – ślad osadnictwa** **epoka kamienia - obozowisko**

7. Fotografia z opisem wskazującym orientację w stosunku do sąsiednich terenów lub stron świata albo mapa z zaznaczonym stanowiskiem archeologicznym

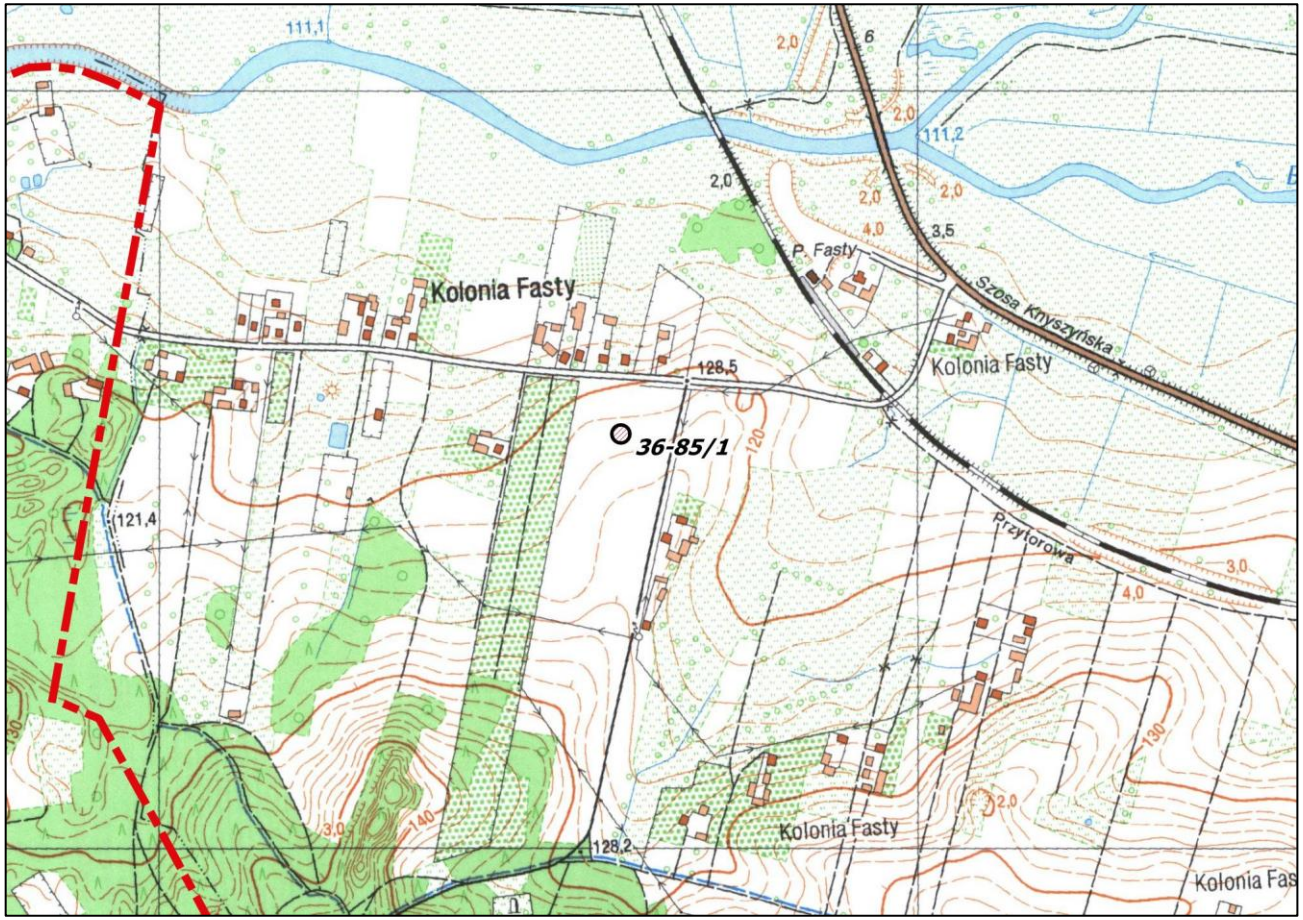

Wycinek mapy topograficznej w skali 1:10 000 Układ 1965 Strefa II.
Godło arkusza: 245.231.

4. Adres

Nr obszaru AZP	**36 – 85**
Nr stanowiska w miejscowości	**I**
Nr stanowiska na obszarze	**1**

5. Przynależność administracyjna

Województwo	**podlaskie**
Powiat	**białostocki**
Gmina	**Dobrzyniewo Duże**

6. Formy ochrony

Zapis ochronny w miejscowym planie zagospodarowania przestrzennego części gminy Dobrzyniewo Duże: część wsi wsi Fasty (rejon ul. Dzikowskiej i Leśnej).
Uchwała Nr XXII/110/2012 Rady Gminy Dobrzyniewo Duże z dnia 29 czerwca 2012.

8. Czas powstania

Stanowisko rozpoznane podczas badań powierzchniowych we wrześniu 1978 r., badania AZP wiosną 1980 r.

9. Stan zachowania i postulaty dotyczące konserwacji

Wartość poznawcza stanowiska mała, stanowisko nie zagrożone. .

Zalecenia:
Wszelkie prace ziemne w obrębie stanowiska i jego otoczeniu wymagają wcześniejszego uzgodnienia ze służbami konserwatorskimi.

10. Opracowanie karty (autor, data i podpis)

Bogusław Okupny
02/10/2020

11. Zatwierdzenie karty (podpis wojewódzkiego konserwatora zabytków)*

*dotyczy zabytków niewpisanych do rejestru zabytków i niewłączonych do wojewódzkiej ewidencji zabytków

GEZ	KARTA ADRESOWA ZABYTKU NIERUCHOMEGO	3. Miejscowość **F A S T Y**

1. Nazwa	2. Czas powstania
STANOWISKO ARCHEOLOGICZNE	**późne średniowiecze – ślad osadnictwa**

7. Fotografia z opisem wskazującym orientację w stosunku do sąsiednich terenów lub stron świata albo mapa z zaznaczonym stanowiskiem archeologicznym

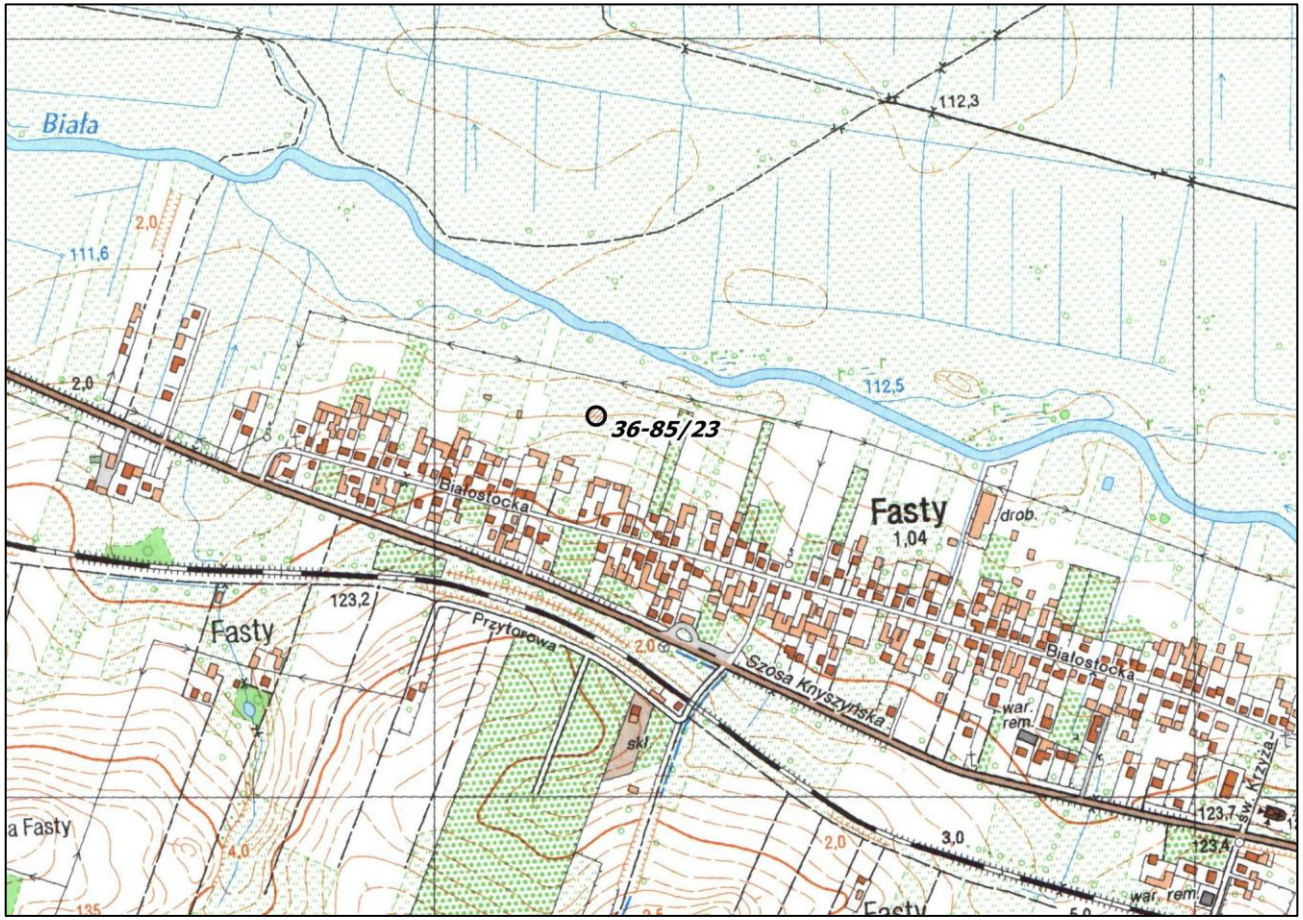

Wycinek mapy topograficznej w skali 1:10 000 Układ 1965 Strefa II.
Godło arkusza: 245.231.

4. Adres

Nr obszaru AZP	**36 – 85**
Nr stanowiska w miejscowości	**3**
Nr stanowiska na obszarze	**23**

5. Przynależność administracyjna

Województwo	**podlaskie**
Powiat	**białostocki**
Gmina	**Dobrzyniewo Duże**

6. Formy ochrony

8. Czas powstania

Stanowisko rozpoznane podczas badań powierzchniowych w 1987 r., badania AZP wiosną 1980 r.

9. Stan zachowania i postulaty dotyczące konserwacji

Wartość poznawcza stanowiska mała, stanowisko nie zagrożone.
Brak wniosków konserwatorskich.

Zalecenia:
Wszelkie prace ziemne w obrębie stanowiska i jego otoczeniu wymagają wcześniejszego uzgodnienia ze służbami konserwatorskimi.

10. Opracowanie karty (autor, data i podpis)

Bogusław Okupny
02/10/2020

11. Zatwierdzenie karty (podpis wojewódzkiego konserwatora zabytków)*

*dotyczy zabytków niewpisanych do rejestru zabytków i niewłączonych do wojewódzkiej ewidencji zabytków

GEZ	KARTA ADRESOWA ZABYTKU NIERUCHOMEGO	3. Miejscowość **G N I Ł A**

1. Nazwa

STANOWISKO ARCHEOLOGICZNE

2. Czas powstania

epoka kamienia – ślad osadnictwa

7. Fotografia z opisem wskazującym orientację w stosunku do sąsiednich terenów lub stron świata albo mapa z zaznaczonym stanowiskiem archeologicznym

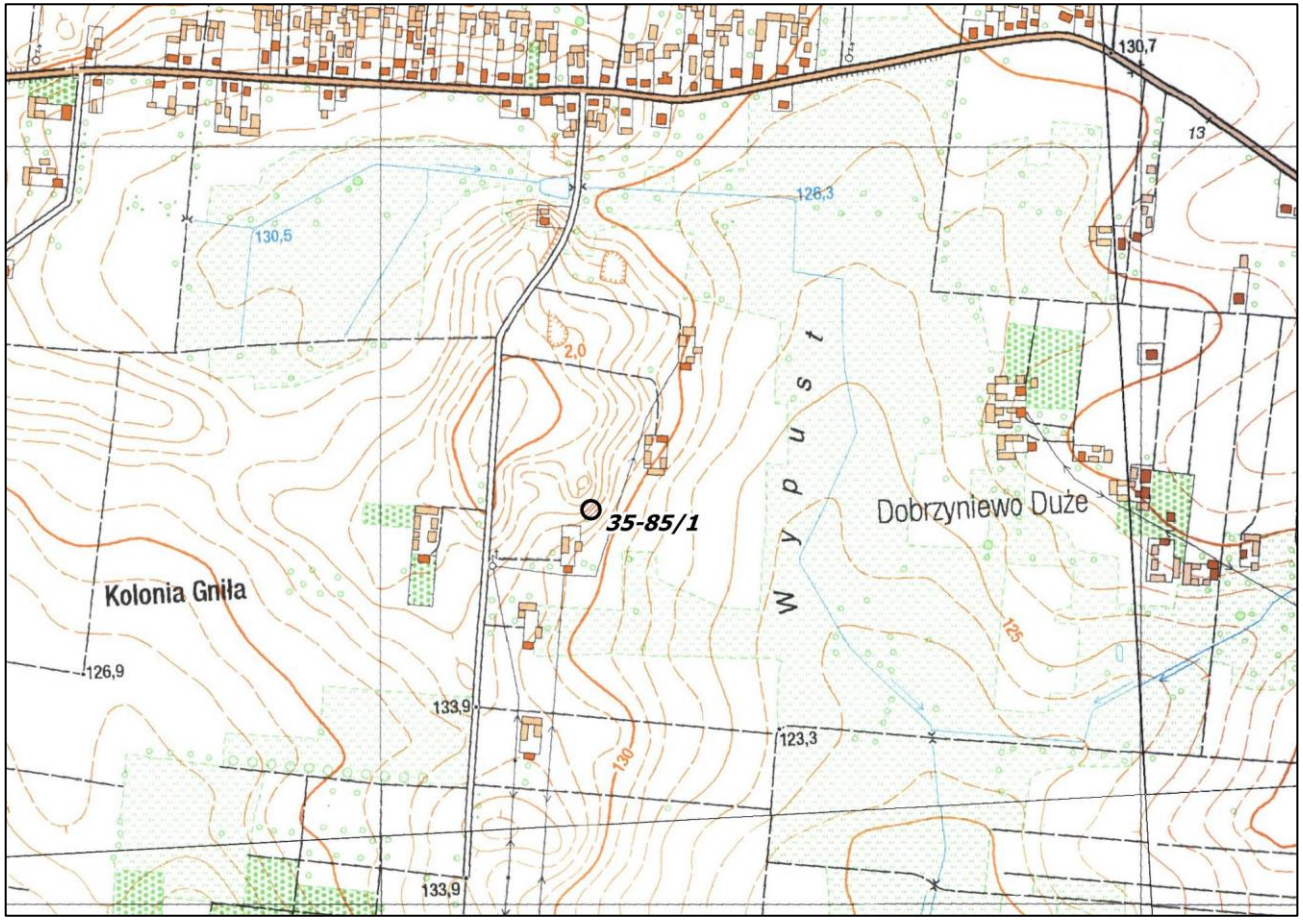

Wycinek mapy topograficznej w skali 1:10 000 Układ 1965 Strefa II.
Godło arkusza: 245.124.

4. Adres

Nr obszaru AZP **35 – 85**

Nr stanowiska w miejscowości **2**

Nr stanowiska na obszarze **1**

5. Przynależność administracyjna

Województwo **podlaskie**

Powiat **białostocki**

Gmina **Dobrzyniewo Duże**

6. Formy ochrony

8. Czas powstania

Stanowisko rozpoznane podczas badań powierzchniowych w ramach AZP w 2007 r.

9. Stan zachowania i postulaty dotyczące konserwacji

Stanowisko nie zagrożone.
Brak wniosków konserwatorskich.

Zalecenia:
Wszelkie prace ziemne w obrębie stanowiska i jego otoczeniu wymagają wcześniejszego uzgodnienia ze służbami konserwatorskimi.

10. Opracowanie karty (autor, data i podpis)

Bogusław Okupny
02/10/2020

11. Zatwierdzenie karty (podpis wojewódzkiego konserwatora zabytków)*

*dotyczy zabytków niewpisanych do rejestru zabytków i niewłączonych do wojewódzkiej ewidencji zabytków

GEZ	KARTA ADRESOWA ZABYTKU NIERUCHOMEGO	3. Miejscowość **G N I Ł A**

1. Nazwa	2. Czas powstania
STANOWISKO ARCHEOLOGICZNE	**nieokreślony – ślad osadnictwa**

7. Fotografia z opisem wskazującym orientację w stosunku do sąsiednich terenów lub stron świata albo mapa z zaznaczonym stanowiskiem archeologicznym

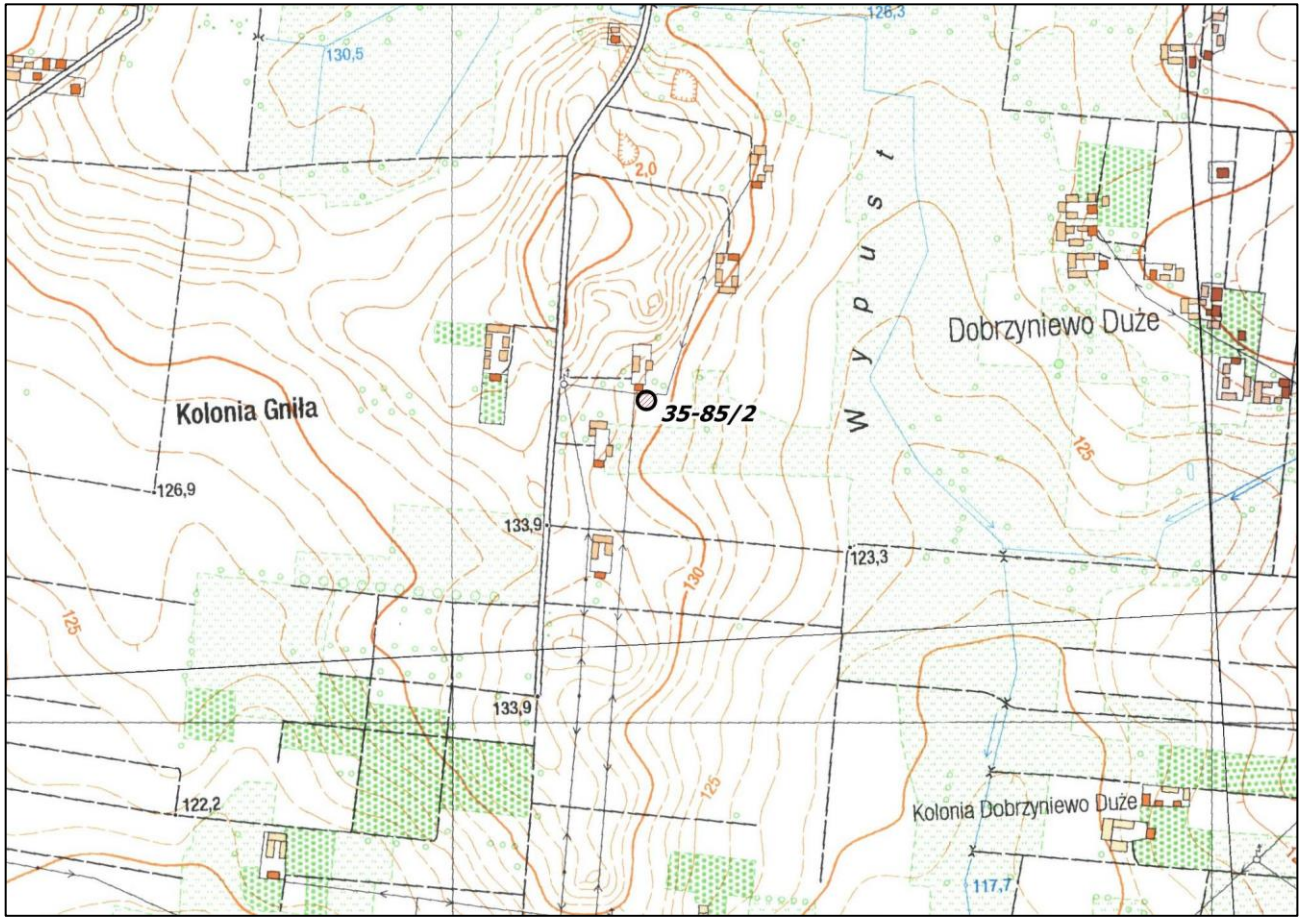

Wycinek mapy topograficznej w skali 1:10 000 Układ 1965 Strefa II.
Godło arkusza: 245.124.

4. Adres

Nr obszaru AZP	**35 – 85**
Nr stanowiska w miejscowości	**3**
Nr stanowiska na obszarze	**2**

5. Przynależność administracyjna

Województwo	**podlaskie**
Powiat	**białostocki**
Gmina	**Dobrzyniewo Duże**

6. Formy ochrony

8. Czas powstania

Stanowisko rozpoznane podczas badań powierzchniowych w ramach AZP w 2007 r.

9. Stan zachowania i postulaty dotyczące konserwacji

Stanowisko nie zagrożone.
Brak wniosków konserwatorskich.

Zalecenia:
Wszelkie prace ziemne w obrębie stanowiska i jego otoczeniu wymagają wcześniejszego uzgodnienia ze służbami konserwatorskimi.

10. Opracowanie karty (autor, data i podpis)

Bogusław Okupny
02/10/2020

11. Zatwierdzenie karty (podpis wojewódzkiego konserwatora zabytków)*

*dotyczy zabytków niewpisanych do rejestru zabytków i niewłączonych do wojewódzkiej ewidencji zabytków

GEZ	KARTA ADRESOWA ZABYTKU NIERUCHOMEGO	3. Miejscowość **G N I Ł A**

1. Nazwa	2. Czas powstania
STANOWISKO ARCHEOLOGICZNE	**epoka kamienia – ślad osadnictwa**

7. Fotografia z opisem wskazującym orientację w stosunku do sąsiednich terenów lub stron świata albo mapa z zaznaczonym stanowiskiem archeologicznym

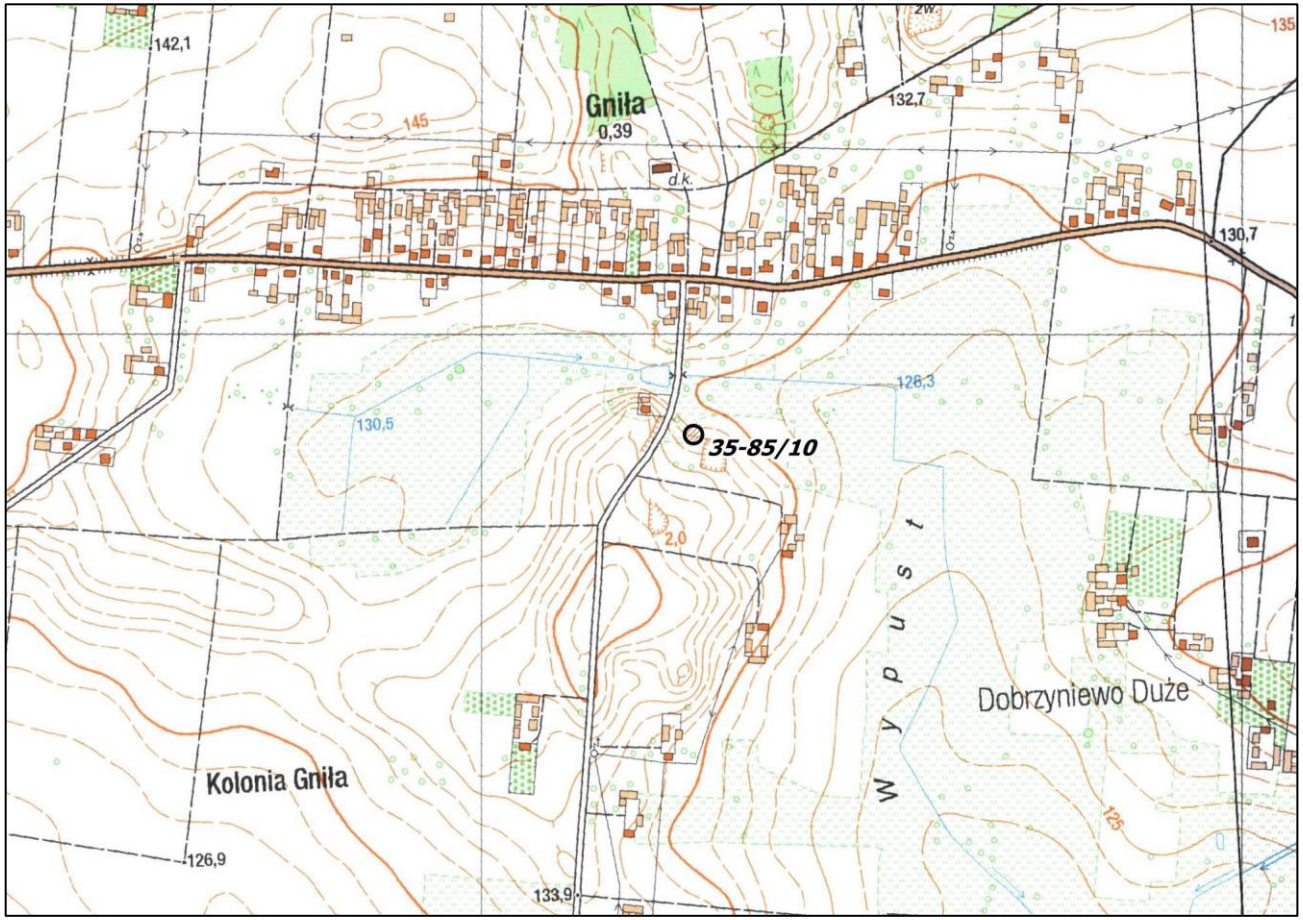

Wycinek mapy topograficznej w skali 1:10 000 Układ 1965 Strefa II.
Godło arkusza: 245.124.

4. Adres

Nr obszaru AZP	**35 – 85**
Nr stanowiska w miejscowości	**4**
Nr stanowiska na obszarze	**10**

5. Przynależność administracyjna

Województwo	**podlaskie**
Powiat	**białostocki**
Gmina	**Dobrzyniewo Duże**

6. Formy ochrony

8. Czas powstania

Stanowisko rozpoznane podczas badań powierzchniowych w ramach AZP w 2007 r.

9. Stan zachowania i postulaty dotyczące konserwacji

Stanowisko nie zagrożone.
Brak wniosków konserwatorskich.

Zalecenia:
Wszelkie prace ziemne w obrębie stanowiska i jego otoczeniu wymagają wcześniejszego uzgodnienia ze służbami konserwatorskimi.

10. Opracowanie karty (autor, data i podpis)

Bogusław Okupny
02/10/2020

11. Zatwierdzenie karty (podpis wojewódzkiego konserwatora zabytków)*

*dotyczy zabytków niewpisanych do rejestru zabytków i niewłączonych do wojewódzkiej ewidencji zabytków

GEZ	KARTA ADRESOWA ZABYTKU NIERUCHOMEGO	3. Miejscowość **G N I Ł A**

1. Nazwa	2. Czas powstania
STANOWISKO ARCHEOLOGICZNE	**nieokreślony – kopiec**

7. Fotografia z opisem wskazującym orientację w stosunku do sąsiednich terenów lub stron świata albo mapa z zaznaczonym stanowiskiem archeologicznym

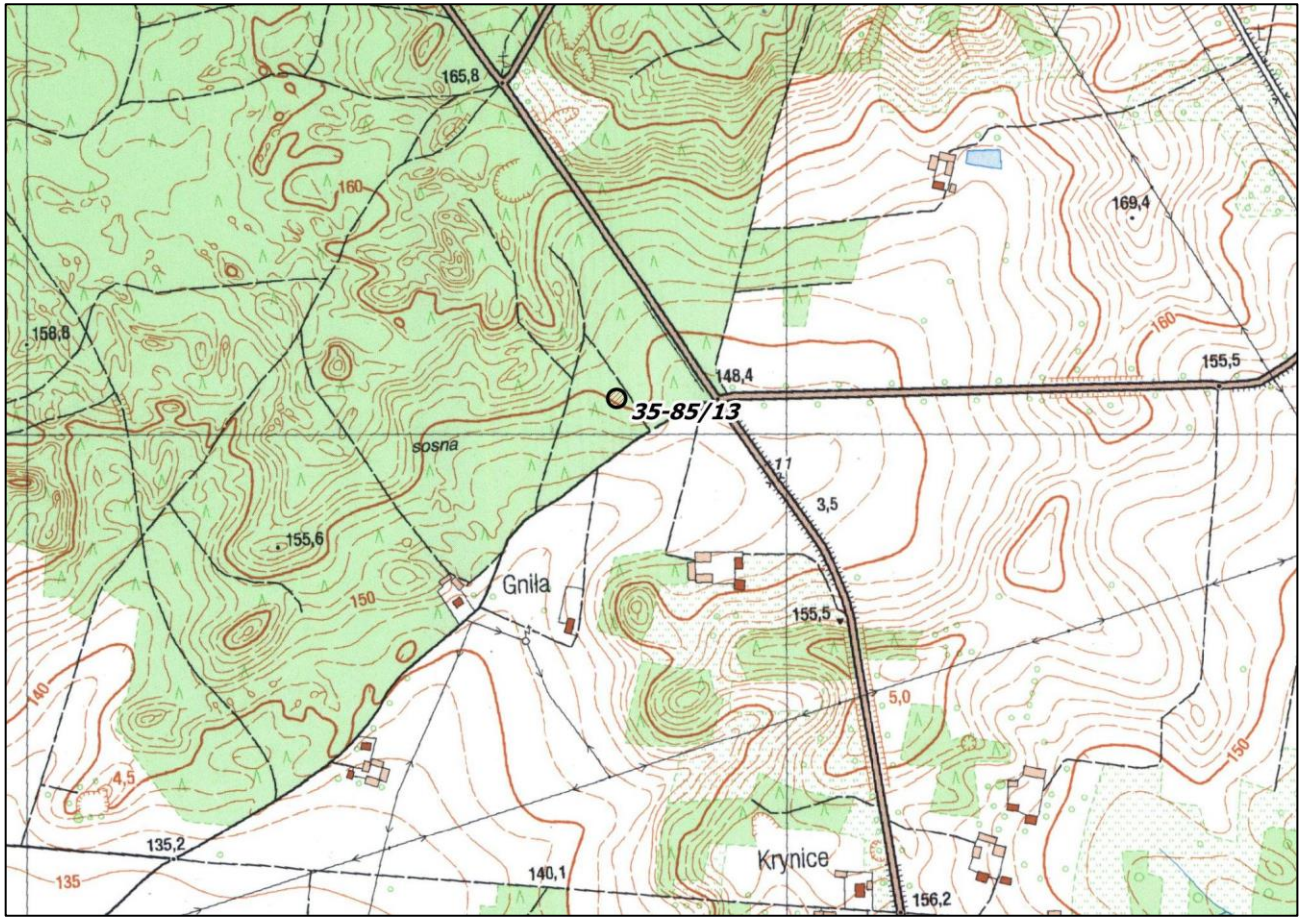

Wycinek mapy topograficznej w skali 1:10 000 Układ 1965 Strefa II.
Godło arkusza: 245.124.

4. Adres

Nr obszaru AZP	**35 – 85**
Nr stanowiska w miejscowości	**5**
Nr stanowiska na obszarze	**13**

5. Przynależność administracyjna

Województwo	**podlaskie**
Powiat	**białostocki**
Gmina	**Dobrzyniewo Duże**

6. Formy ochrony

8. Czas powstania

Stanowisko rozpoznane w trakcie analiz danych numerycznego modelu terenu pozyskanych ze skaningu laserowego LIDAR, weryfikacyjne badania powierzchniowe w 2017 r.

9. Stan zachowania i postulaty dotyczące konserwacji

Stanowisko zagrożone: prace leśne, korzenie drzew.
Brak wniosków konserwatorskich.

Zalecenia:
Wszelkie prace ziemne w obrębie stanowiska i jego otoczeniu wymagają wcześniejszego uzgodnienia ze służbami konserwatorskimi.

10. Opracowanie karty (autor, data i podpis)

Bogusław Okupny
02/10/2020

11. Zatwierdzenie karty (podpis wojewódzkiego konserwatora zabytków)*

*dotyczy zabytków niewpisanych do rejestru zabytków i niewłączonych do wojewódzkiej ewidencji zabytków

GEZ	KARTA ADRESOWA ZABYTKU NIERUCHOMEGO	3. Miejscowość **J A W O R Ó W K A**

1. Nazwa	2. Czas powstania
STANOWISKO ARCHEOLOGICZNE	**mezolit-neolit – obozowisko (skupisko 1)** **mezolit–neolit - obozowisko (skupisko 2)**

7. Fotografia z opisem wskazującym orientację w stosunku do sąsiednich terenów lub stron świata albo mapa z zaznaczonym stanowiskiem archeologicznym

Wycinek mapy topograficznej w skali 1:10 000 Układ 1965 Strefa II.
Godło arkusza: 245.142.

4. Adres

Nr obszaru AZP	**36 – 85**
Nr stanowiska w miejscowości	**I**
Nr stanowiska na obszarze	**16**

5. Przynależność administracyjna

Województwo	**podlaskie**
Powiat	**białostocki**
Gmina	**Dobrzyniewo Duże**

6. Formy ochrony

8. Czas powstania

Stanowisko znane z badań archiwalnych: Z. Glogera ok. 1880 r., A. Kleina – okres międzywojenny oraz K. Burek, K. Nowak z 1977 r.
Badania powierzchniowych w ramach AZP w 1987 r.

9. Stan zachowania i postulaty dotyczące konserwacji

Stanowisko nie zagrożone. Wartość poznawcza stanowiska średnia.
Brak wniosków konserwatorskich.

Zalecenia:
Wszelkie prace ziemne w obrębie stanowiska i jego otoczeniu wymagają wcześniejszego uzgodnienia ze służbami konserwatorskimi.

10. Opracowanie karty (autor, data i podpis)

Bogusław Okupny
02/10/2020

11. Zatwierdzenie karty (podpis wojewódzkiego konserwatora zabytków)*

*dotyczy zabytków niewpisanych do rejestru zabytków i niewłączonych do wojewódzkiej ewidencji zabytków

GEZ	KARTA ADRESOWA ZABYTKU NIERUCHOMEGO	3. Miejscowość **J A W O R Ó W K A**

1. Nazwa	2. Czas powstania
STANOWISKO ARCHEOLOGICZNE	**okres wpływów rzymskich – ślad osadnictwa** **średniowiecze ? – ślad osadnictwa**

7. Fotografia z opisem wskazującym orientację w stosunku do sąsiednich terenów lub stron świata albo mapa z zaznaczonym stanowiskiem archeologicznym

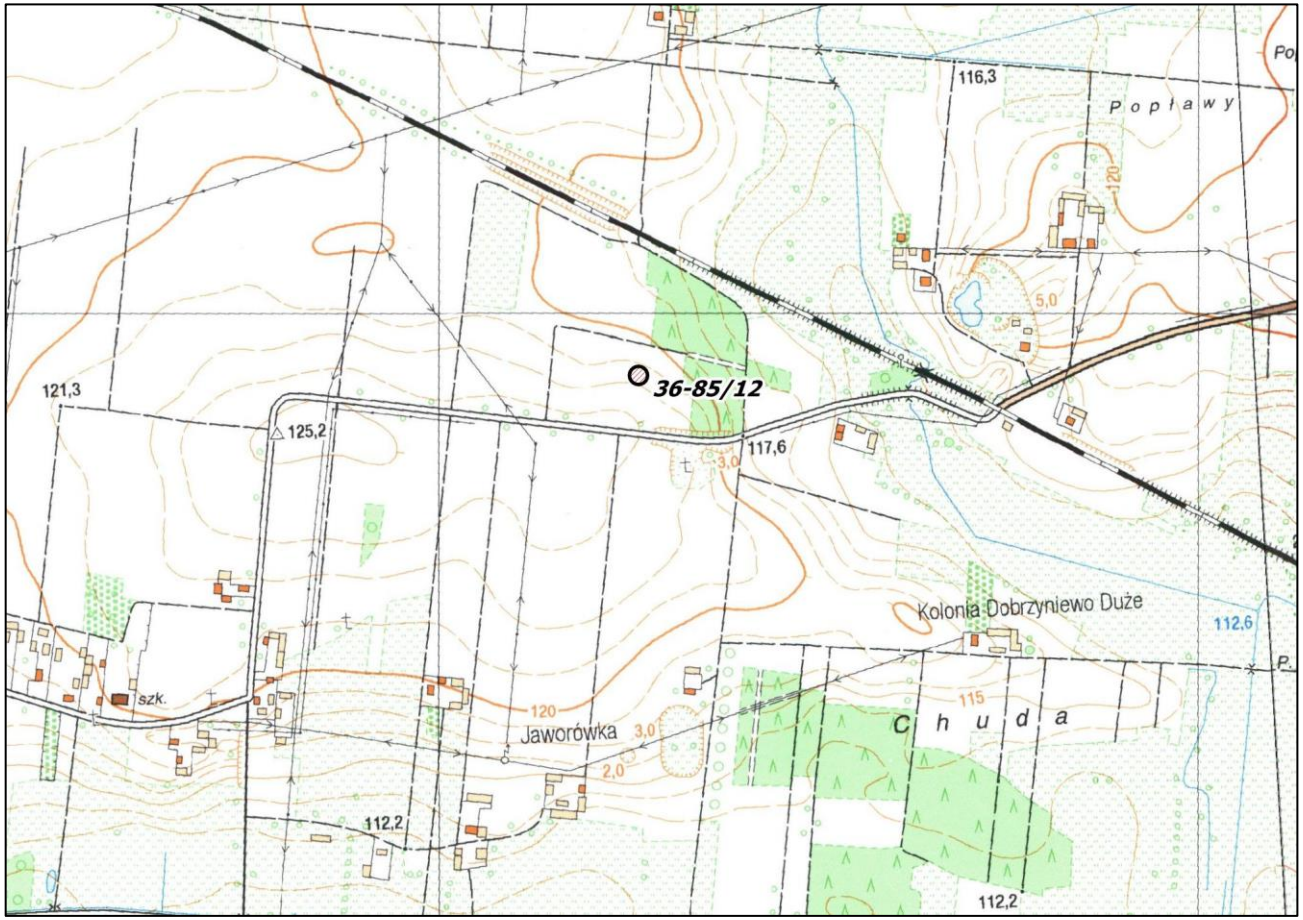

Wycinek mapy topograficznej w skali 1:10 000 Układ 1965 Strefa II.
Godło arkusza: 245.142.

4. Adres

Nr obszaru AZP	**36 – 85**
Nr stanowiska w miejscowości	**II**
Nr stanowiska na obszarze	**12**

5. Przynależność administracyjna

Województwo	**podlaskie**
Powiat	**białostocki**
Gmina	**Dobrzyniewo Duże**

6. Formy ochrony

8. Czas powstania

Stanowisko rozpoznane podczas badań powierzchniowych w 1978 r., badania w ramach AZP w 1987 r.

9. Stan zachowania i postulaty dotyczące konserwacji

Stanowisko nie zagrożone. Wartość poznawcza stanowiska mała.
Brak wniosków konserwatorskich.

Zalecenia:
Wszelkie prace ziemne w obrębie stanowiska i jego otoczeniu wymagają wcześniejszego uzgodnienia ze służbami konserwatorskimi.

10. Opracowanie karty (autor, data i podpis)

Bogusław Okupny
02/10/2020

11. Zatwierdzenie karty (podpis wojewódzkiego konserwatora zabytków)*

*dotyczy zabytków niewpisanych do rejestru zabytków i niewłączonych do wojewódzkiej ewidencji zabytków

GEZ	KARTA ADRESOWA ZABYTKU NIERUCHOMEGO	3. Miejscowość **J A W O R Ó W K A**

1. Nazwa	2. Czas powstania
STANOWISKO ARCHEOLOGICZNE	**neolit-wczesna epoka brązu – osada**

7. Fotografia z opisem wskazującym orientację w stosunku do sąsiednich terenów lub stron świata albo mapa z zaznaczonym stanowiskiem archeologicznym

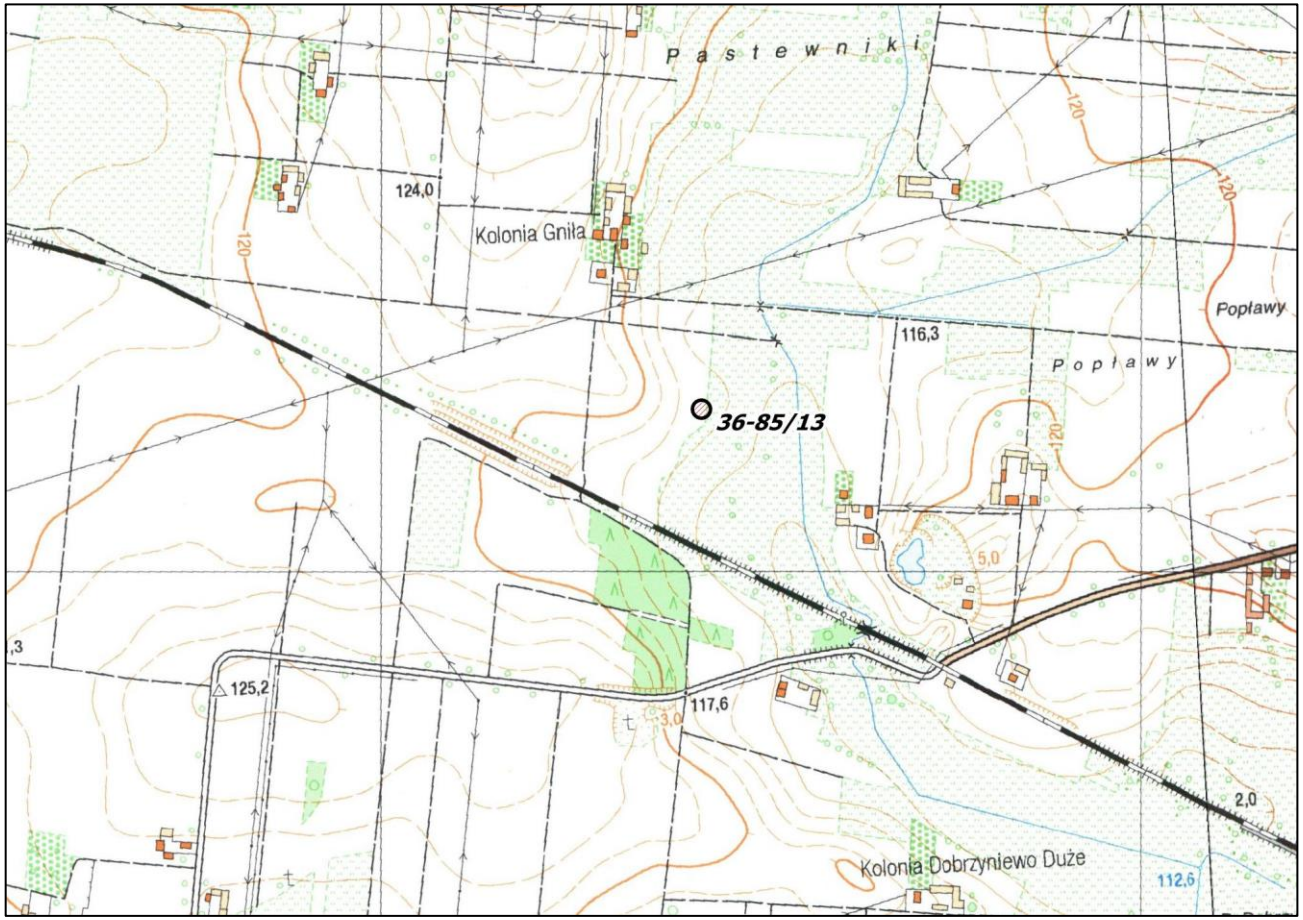

Wycinek mapy topograficznej w skali 1:10 000 Układ 1965 Strefa II.
Godło arkusza: 245.142.

4. Adres

Nr obszaru AZP	**36 – 85**
Nr stanowiska w miejscowości	**III**
Nr stanowiska na obszarze	**13**

5. Przynależność administracyjna

Województwo	**podlaskie**
Powiat	**białostocki**
Gmina	**Dobrzyniewo Duże**

6. Formy ochrony

8. Czas powstania

Stanowisko rozpoznane podczas badań powierzchniowych w 1978 r., badania w ramach AZP w 1987 r.

9. Stan zachowania i postulaty dotyczące konserwacji

Stanowisko nie zagrożone. Wartość poznawcza stanowiska mała.
Brak wniosków konserwatorskich.

Zalecenia:
Wszelkie prace ziemne w obrębie stanowiska i jego otoczeniu wymagają wcześniejszego uzgodnienia ze służbami konserwatorskimi.

10. Opracowanie karty (autor, data i podpis)

Bogusław Okupny
02/10/2020

11. Zatwierdzenie karty (podpis wojewódzkiego konserwatora zabytków)*

*dotyczy zabytków niewpisanych do rejestru zabytków i niewłączonych do wojewódzkiej ewidencji zabytków

GEZ	KARTA ADRESOWA ZABYTKU NIERUCHOMEGO	3. Miejscowość **J A W O R Ó W K A**

1. Nazwa

STANOWISKO ARCHEOLOGICZNE
Rybaki 36-84/45 st. XI

2. Czas powstania

wczesne średniowiecze – ślad osadnictwa
średniowiecze – ślad osadnictwa

W Wojewódzkiej Ewidencji Zabytków jako Rybaki 36-84/45 st. XI

7. Fotografia z opisem wskazującym orientację w stosunku do sąsiednich terenów lub stron świata albo mapa z zaznaczonym stanowiskiem archeologicznym

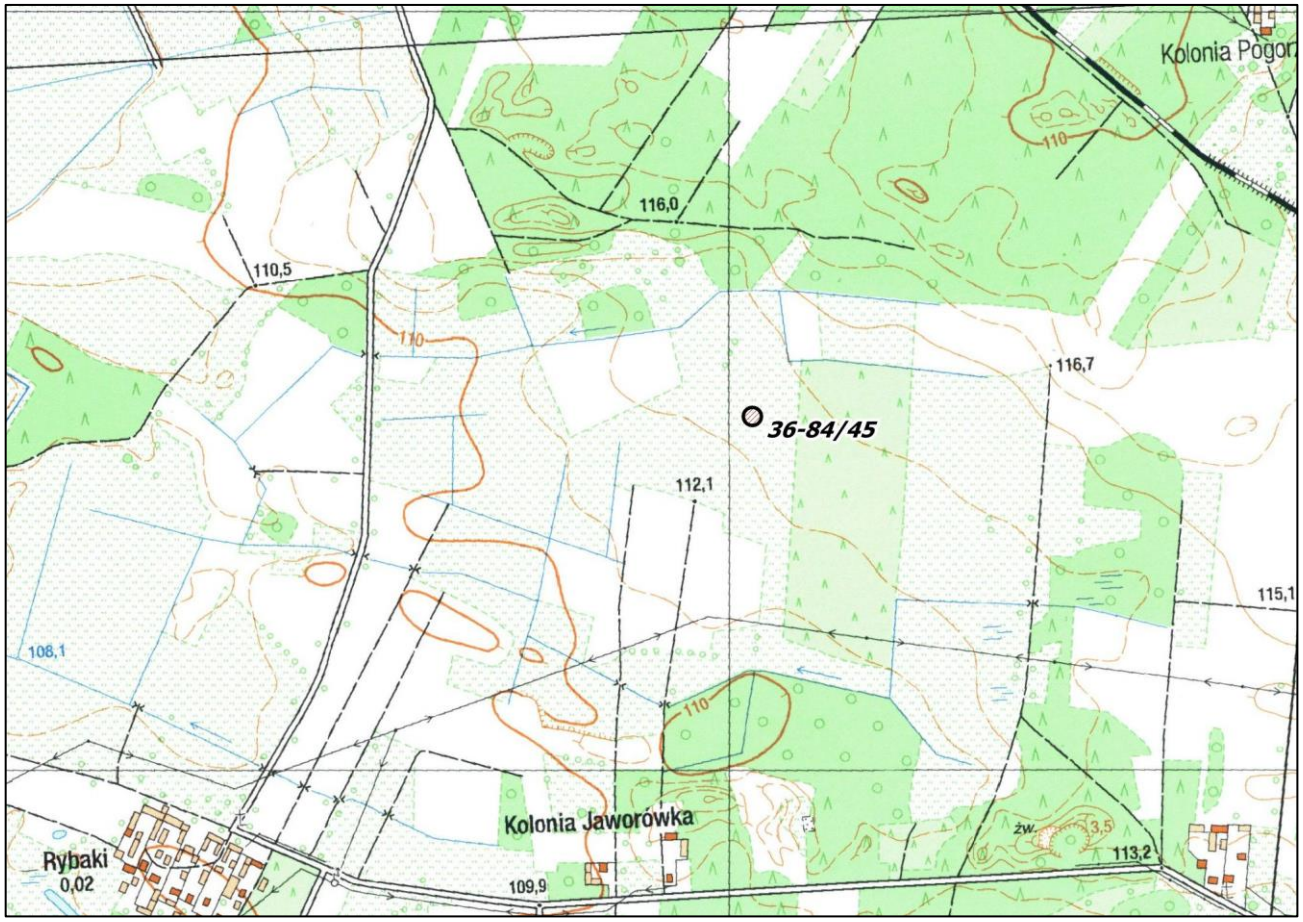

Wycinek mapy topograficznej w skali 1:10 000 Układ 1965 Strefa II.
Godło arkusza: 245.213.

4. Adres

Nr obszaru AZP **36 – 84**

Nr stanowiska w miejscowości

Nr stanowiska na obszarze **45**

5. Przynależność administracyjna

Województwo **podlaskie**

Powiat **białostocki**

Gmina **Dobrzyniewo Duże**

6. Formy ochrony

8. Czas powstania

Stanowisko rozpoznane podczas badań powierzchniowych w ramach AZP w 1985 r.

9. Stan zachowania i postulaty dotyczące konserwacji

Stanowisko nie zagrożone. Wartość poznawcza stanowiska mała.
Brak wniosków konserwatorskich.

Zalecenia:
Wszelkie prace ziemne w obrębie stanowiska i jego otoczeniu wymagają wcześniejszego uzgodnienia ze służbami konserwatorskimi.

10. Opracowanie karty (autor, data i podpis)

Bogusław Okupny
02/10/2020

11. Zatwierdzenie karty (podpis wojewódzkiego konserwatora zabytków)*

*dotyczy zabytków niewpisanych do rejestru zabytków i niewłączonych do wojewódzkiej ewidencji zabytków

GEZ	KARTA ADRESOWA ZABYTKU NIERUCHOMEGO	3. Miejscowość **K O P I S K**
1. Nazwa **STANOWISKO ARCHEOLOGICZNE**	2. Czas powstania **epoka brązu – kopalnie krzemienia**	**W Wojewódzkiej Ewidencji Zabytków jako Puszcza Knyszyńska (Rybniki Krzemianka) 34-86/1 st. 1**

7. Fotografia z opisem wskazującym orientację w stosunku do sąsiednich terenów lub stron świata albo mapa z zaznaczonym stanowiskiem archeologicznym

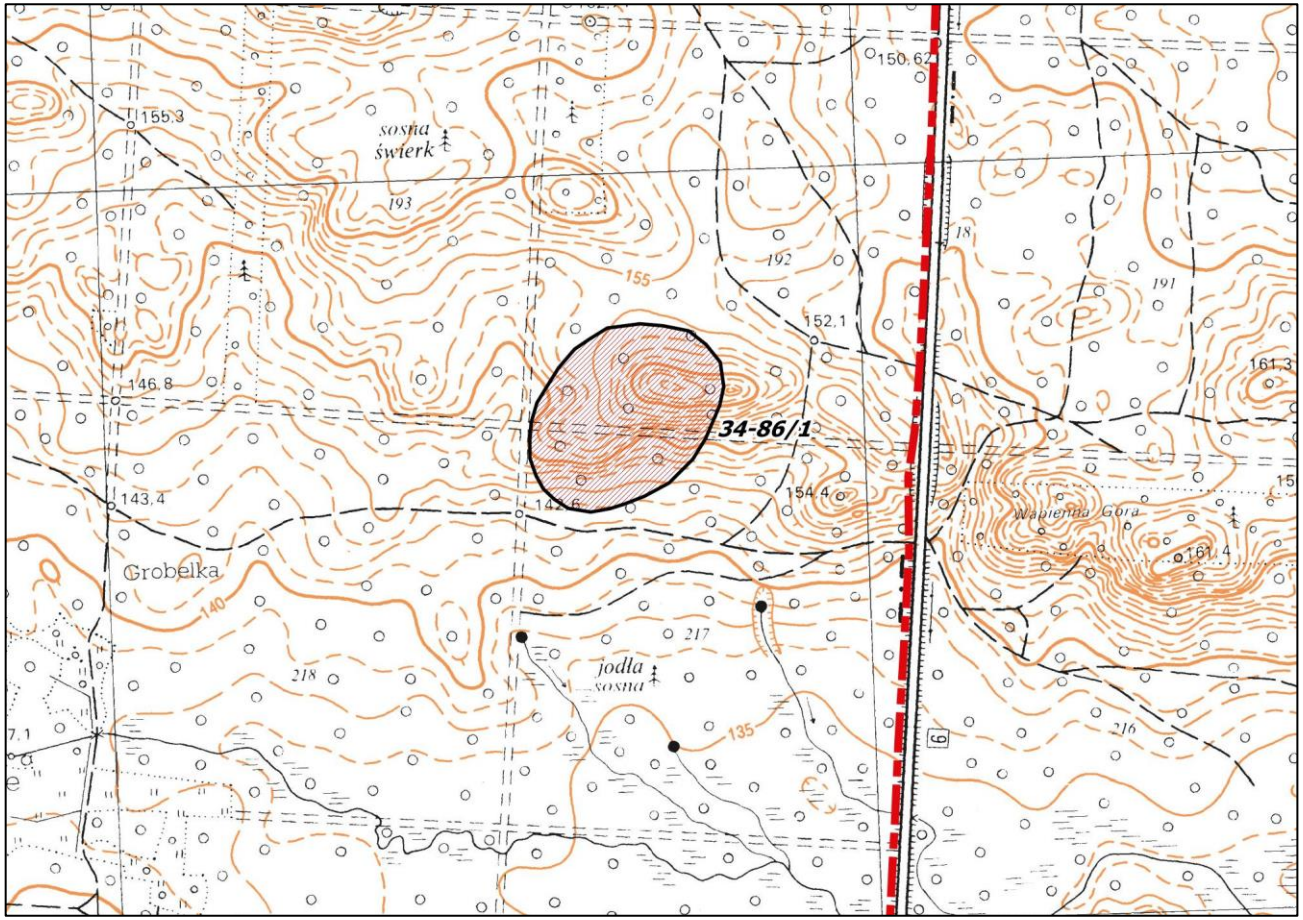

Wycinek mapy topograficznej w skali 1:10 000 Układ 1965 Strefa II.
Godło arkusza: 245.211.

4. Adres

Nr obszaru AZP	**34 – 86**
Nr stanowiska w miejscowości	**1**
Nr stanowiska na obszarze	**1**

5. Przynależność administracyjna

Województwo	**podlaskie**
Powiat	**białostocki**
Gmina	**Dobrzyniewo Duże**

6. Formy ochrony

Wpis do rejestru zabytków nr C-77 z dnia 28.10.1992 r.

8. Czas powstania

Stanowisko odkryte przez leśnika Romana Pruskiego w 1991 r. Położone na kulminacji i stoku rozległego wzgórza morenowego. Pole eksploatacyjne składa się z kilkudziesięciu dobrze zachowanych szybów kopalnianych o różnej konstrukcji. Na obrzeżach szybów znajdują się kopce z odpadkowym materiałem krzemiennym powstałym po wstępnej obróbce.

9. Stan zachowania i postulaty dotyczące konserwacji

Stanowisko nie zagrożone. Wartość poznawcza duża.
Stanowisko wpisane do rejestru zabytków nr rej. C-77 (stary numer 270/A) .

Zalecenia:
Wszelkie prace ziemne w obrębie stanowiska i jego otoczeniu wymagają wcześniejszego uzgodnienia ze służbami konserwatorskimi.

10. Opracowanie karty (autor, data i podpis)

Bogusław Okupny
02/10/2020

11. Zatwierdzenie karty (podpis wojewódzkiego konserwatora zabytków)*

*dotyczy zabytków niewpisanych do rejestru zabytków i niewłączonych do wojewódzkiej ewidencji zabytków

GEZ	KARTA ADRESOWA ZABYTKU NIERUCHOMEGO	3. Miejscowość **K O P I S K**

1. Nazwa

STANOWISKO ARCHEOLOGICZNE

2. Czas powstania

okres nowożytny – osada?

7. Fotografia z opisem wskazującym orientację w stosunku do sąsiednich terenów lub stron świata albo mapa z zaznaczonym stanowiskiem archeologicznym

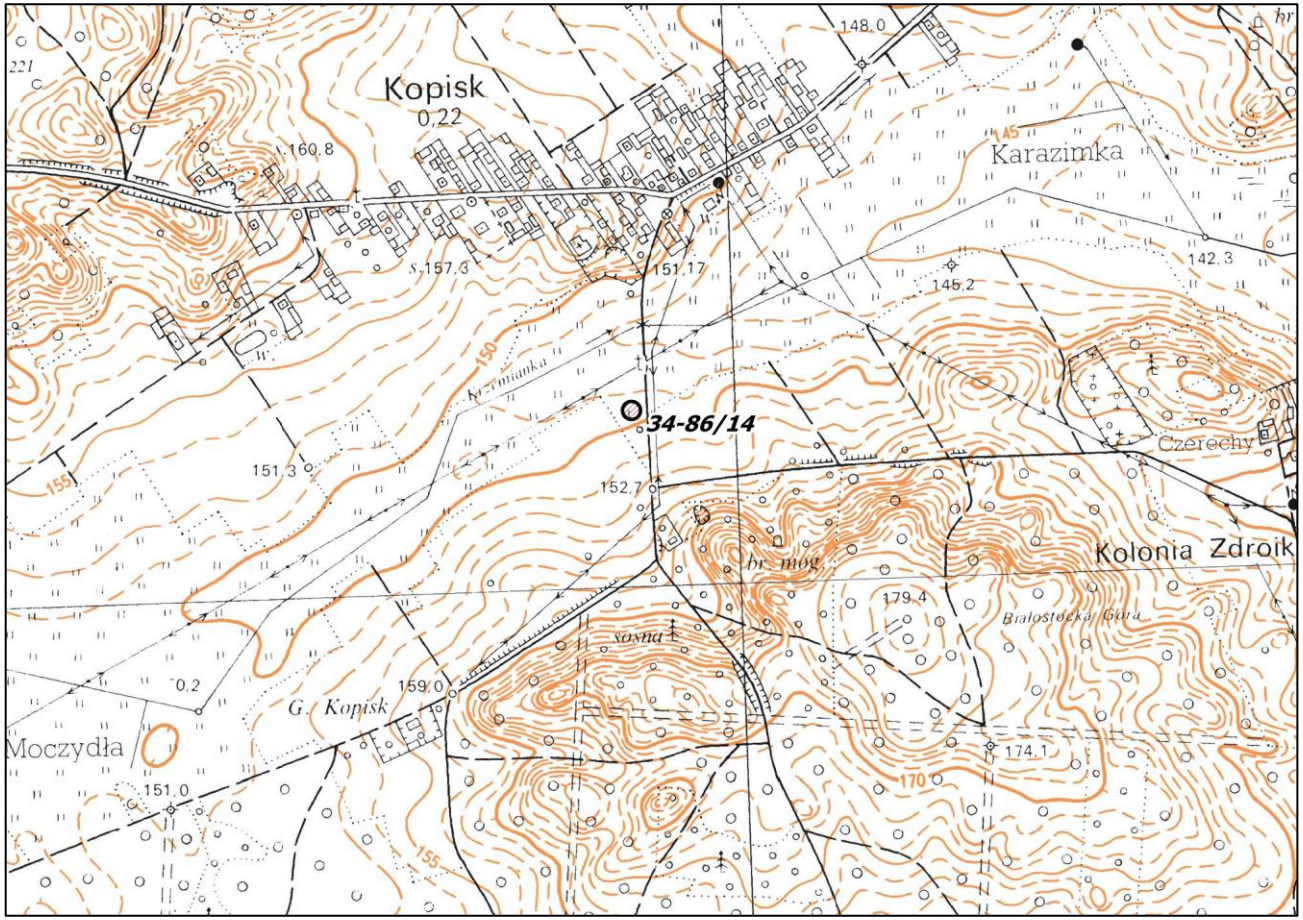

Wycinek mapy topograficznej w skali 1:10 000 Układ 1965 Strefa II.
Godło arkusza: 245.211.

4. Adres

Nr obszaru AZP	**34 – 86**
Nr stanowiska w miejscowości	**1**
Nr stanowiska na obszarze	**14**

5. Przynależność administracyjna

Województwo	**podlaskie**
Powiat	**białostocki**
Gmina	**Dobrzyniewo Duże**

6. Formy ochrony

8. Czas powstania

Stanowisko rozpoznane podczas badań powierzchniowych w ramach AZP w 1996 r.

9. Stan zachowania i postulaty dotyczące konserwacji

Stanowisko nie zagrożone. Wartość poznawcza stanowiska mała.
Brak wniosków konserwatorskich.

Zalecenia:
Wszelkie prace ziemne w obrębie stanowiska i jego otoczeniu wymagają wcześniejszego uzgodnienia ze służbami konserwatorskimi.

10. Opracowanie karty (autor, data i podpis)

Bogusław Okupny
02/10/2020

11. Zatwierdzenie karty (podpis wojewódzkiego konserwatora zabytków)*

*dotyczy zabytków niewpisanych do rejestru zabytków i niewłączonych do wojewódzkiej ewidencji zabytków

GEZ	KARTA ADRESOWA ZABYTKU NIERUCHOMEGO	3. Miejscowość **K O P I S K**

1. Nazwa

STANOWISKO ARCHEOLOGICZNE

2. Czas powstania

epoka kamienia – ślad osadnictwa
okres nowożytny – ślad osadnictwa

7. Fotografia z opisem wskazującym orientację w stosunku do sąsiednich terenów lub stron świata albo mapa z zaznaczonym stanowiskiem archeologicznym

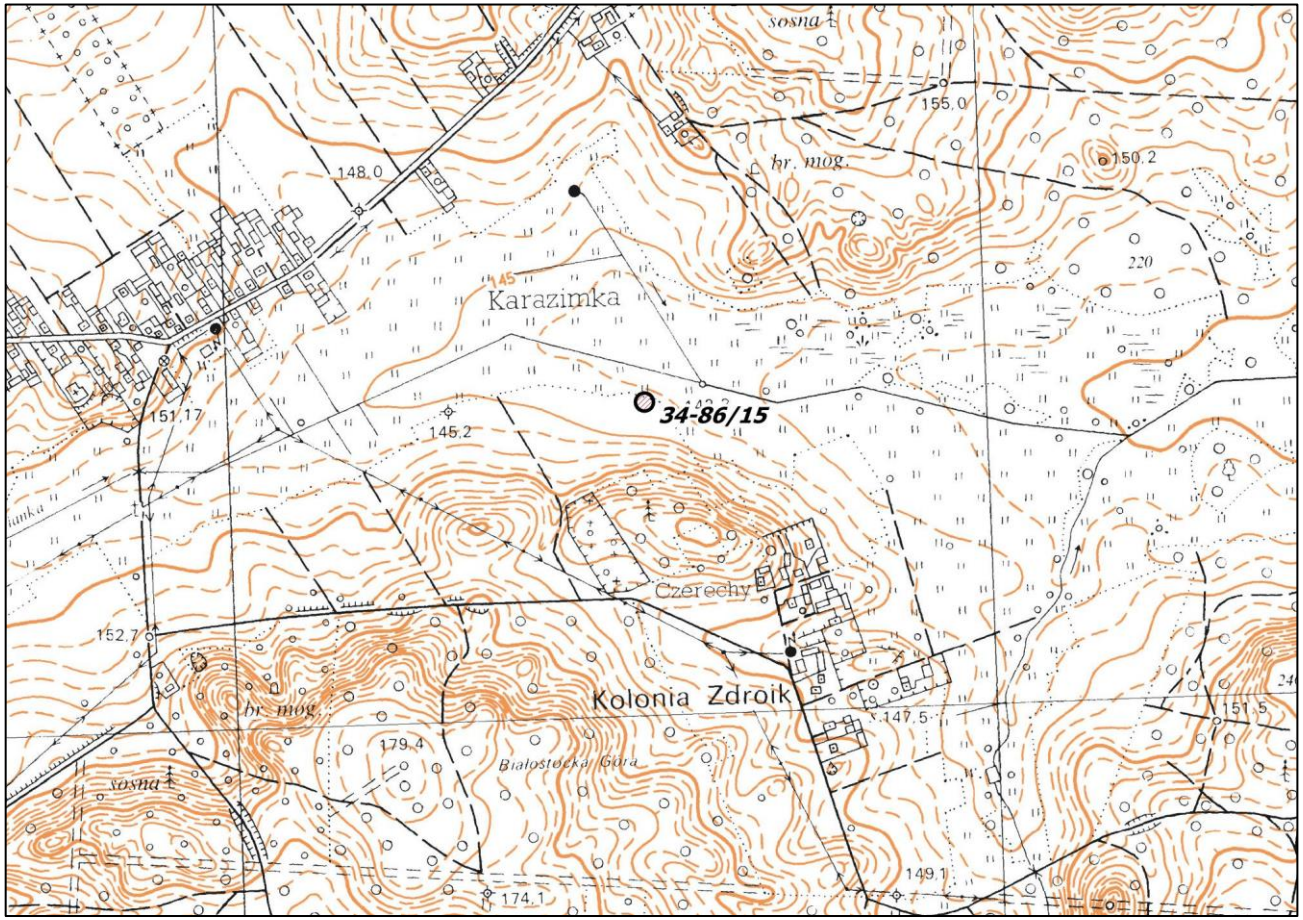

Wycinek mapy topograficznej w skali 1:10 000 Układ 1965 Strefa II.
Godło arkusza: 245.211.

4. Adres

Nr obszaru AZP	**34 – 86**
Nr stanowiska w miejscowości	**2**
Nr stanowiska na obszarze	**15**

5. Przynależność administracyjna

Województwo	**podlaskie**
Powiat	**białostocki**
Gmina	**Dobrzyniewo Duże**

6. Formy ochrony

8. Czas powstania

Stanowisko rozpoznane podczas badań powierzchniowych w ramach AZP w 1996 r.

9. Stan zachowania i postulaty dotyczące konserwacji

Stanowisko nie zagrożone. Wartość poznawcza stanowiska mała.
Brak wniosków konserwatorskich.

Zalecenia:
Wszelkie prace ziemne w obrębie stanowiska i jego otoczeniu wymagają wcześniejszego uzgodnienia ze służbami konserwatorskimi.

10. Opracowanie karty (autor, data i podpis)

Bogusław Okupny
02/10/2020

11. Zatwierdzenie karty (podpis wojewódzkiego konserwatora zabytków)*

*dotyczy zabytków niewpisanych do rejestru zabytków i niewłączonych do wojewódzkiej ewidencji zabytków

GEZ	KARTA ADRESOWA ZABYTKU NIERUCHOMEGO	3. Miejscowość **K O P I S K**

1. Nazwa

STANOWISKO ARCHEOLOGICZNE

2. Czas powstania

okres starożytny – ślad osadnictwa
średniowiecze – punkt osadniczy
okres nowożytny – ślad osadnictwa

7. Fotografia z opisem wskazującym orientację w stosunku do sąsiednich terenów lub stron świata albo mapa z zaznaczonym stanowiskiem archeologicznym

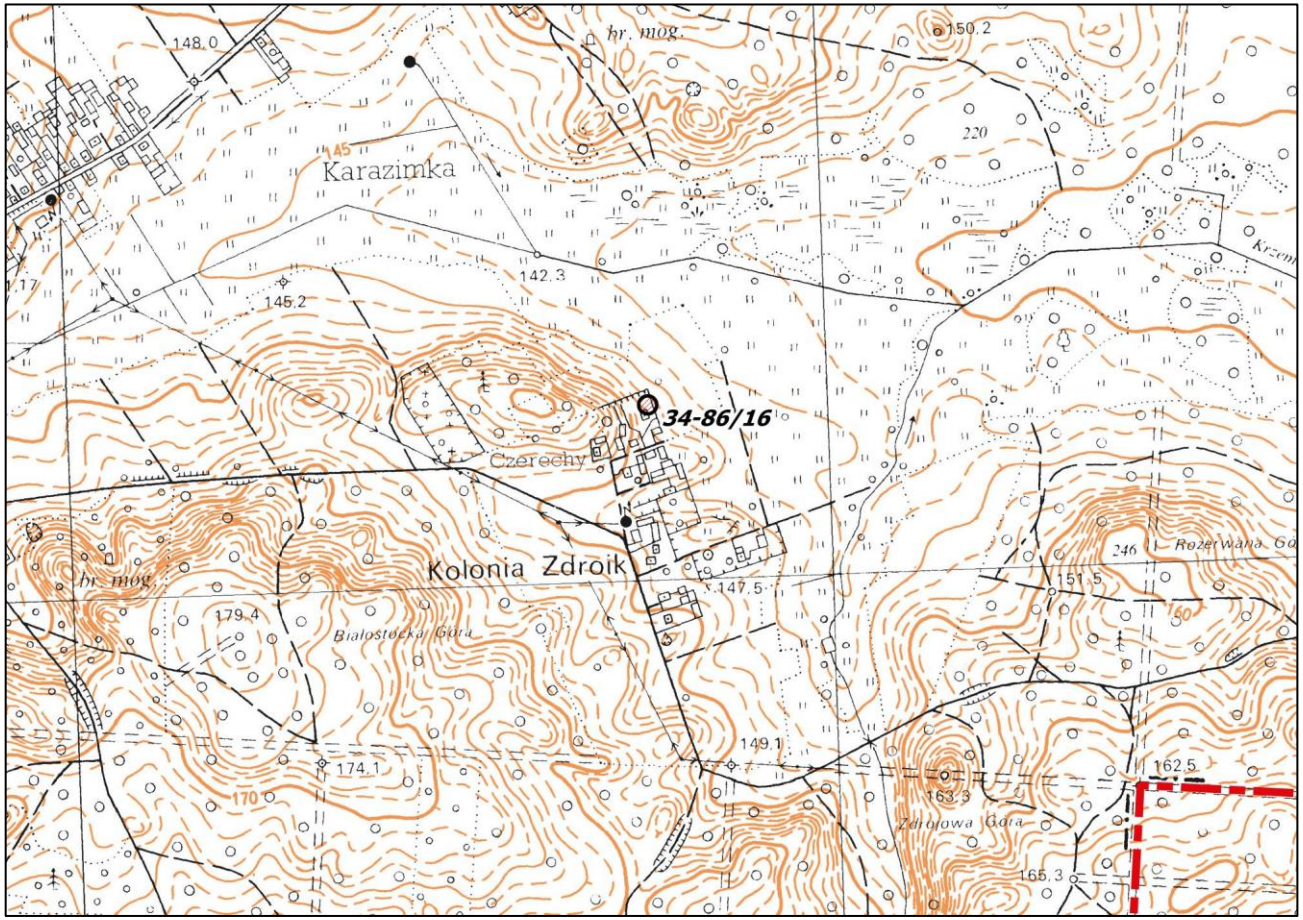

Wycinek mapy topograficznej w skali 1:10 000 Układ 1965 Strefa II.
Godło arkusza: 245.211.

4. Adres

Nr obszaru AZP	**34 – 86**
Nr stanowiska w miejscowości	**3**
Nr stanowiska na obszarze	**16**

5. Przynależność administracyjna

Województwo	**podlaskie**
Powiat	**białostocki**
Gmina	**Dobrzyniewo Duże**

6. Formy ochrony

8. Czas powstania

Stanowisko rozpoznane podczas badań powierzchniowych w ramach AZP w 1996 r.

9. Stan zachowania i postulaty dotyczące konserwacji

Stanowisko nie zagrożone. Wartość poznawcza stanowiska średnia.
Brak wniosków konserwatorskich.

Zalecenia:
Wszelkie prace ziemne w obrębie stanowiska i jego otoczeniu wymagają wcześniejszego uzgodnienia ze służbami konserwatorskimi.

10. Opracowanie karty (autor, data i podpis)

Bogusław Okupny
02/10/2020

11. Zatwierdzenie karty (podpis wojewódzkiego konserwatora zabytków)*

*dotyczy zabytków niewpisanych do rejestru zabytków i niewłączonych do wojewódzkiej ewidencji zabytków

GEZ	KARTA ADRESOWA ZABYTKU NIERUCHOMEGO	3. Miejscowość **K O P I S K**

1. Nazwa

STANOWISKO ARCHEOLOGICZNE

2. Czas powstania

średniowiecze-okres nowożytny – osada

7. Fotografia z opisem wskazującym orientację w stosunku do sąsiednich terenów lub stron świata albo mapa z zaznaczonym stanowiskiem archeologicznym

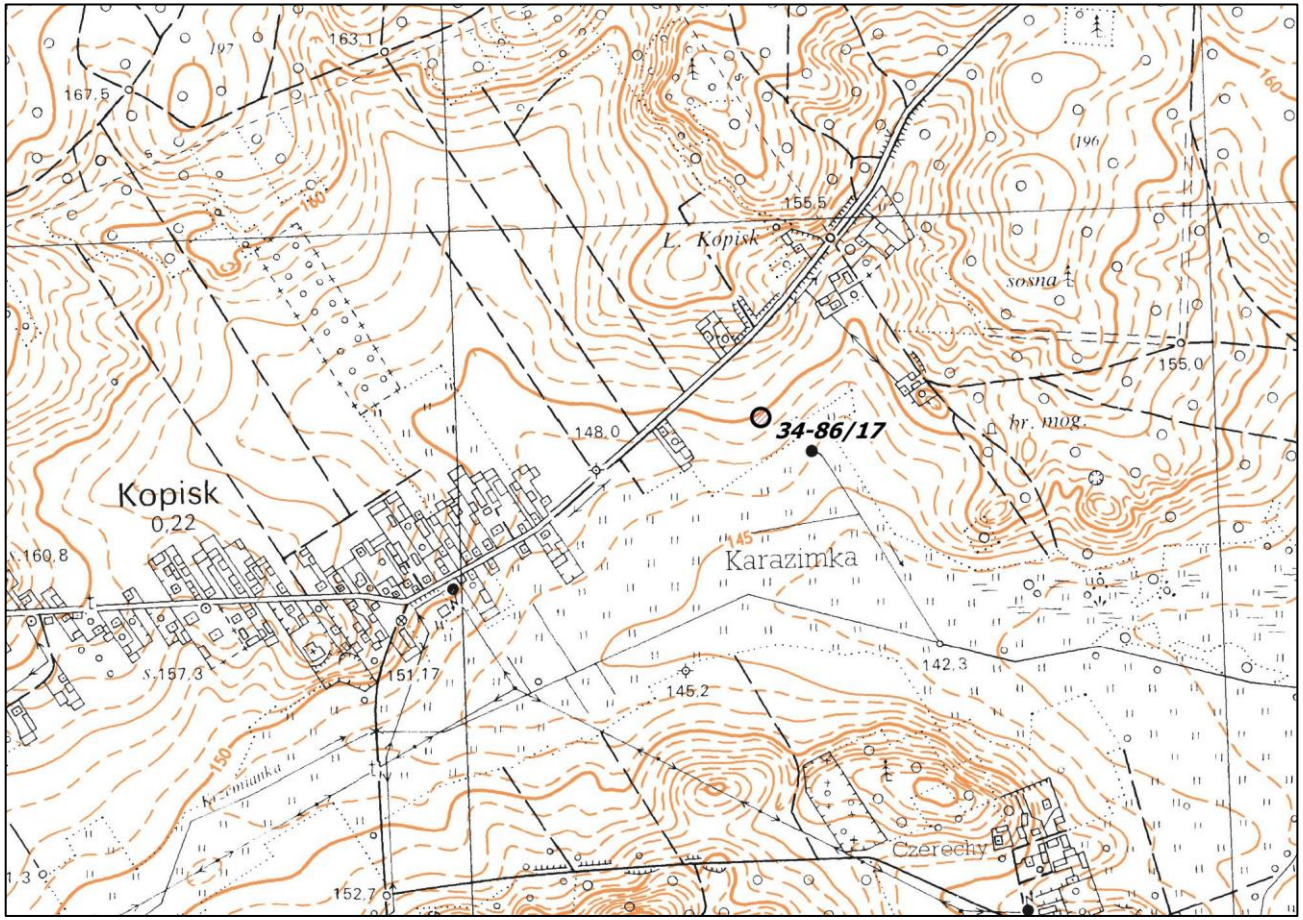

Wycinek mapy topograficznej w skali 1:10 000 Układ 1965 Strefa II.
Godło arkusza: 245.211.

4. Adres

Nr obszaru AZP	**34 – 86**
Nr stanowiska w miejscowości	**4**
Nr stanowiska na obszarze	**17**

5. Przynależność administracyjna

Województwo	**podlaskie**
Powiat	**białostocki**
Gmina	**Dobrzyniewo Duże**

6. Formy ochrony

8. Czas powstania

Stanowisko rozpoznane podczas badań powierzchniowych w ramach AZP w 1996 r.

9. Stan zachowania i postulaty dotyczące konserwacji

Stanowisko nie zagrożone. Wartość poznawcza stanowiska mała.
Brak wniosków konserwatorskich.

Zalecenia:
Wszelkie prace ziemne w obrębie stanowiska i jego otoczeniu wymagają wcześniejszego uzgodnienia ze służbami konserwatorskimi.

10. Opracowanie karty (autor, data i podpis)

Bogusław Okupny
02/10/2020

11. Zatwierdzenie karty (podpis wojewódzkiego konserwatora zabytków)*

*dotyczy zabytków niewpisanych do rejestru zabytków i niewłączonych do wojewódzkiej ewidencji zabytków

GEZ	KARTA ADRESOWA ZABYTKU NIERUCHOMEGO	3. Miejscowość **K O P I S K**

1. Nazwa	2. Czas powstania
STANOWISKO ARCHEOLOGICZNE	**epoka kamienia – ślad osadnictwa** **okres nowożytny – ślad osadnictwa**

7. Fotografia z opisem wskazującym orientację w stosunku do sąsiednich terenów lub stron świata albo mapa z zaznaczonym stanowiskiem archeologicznym

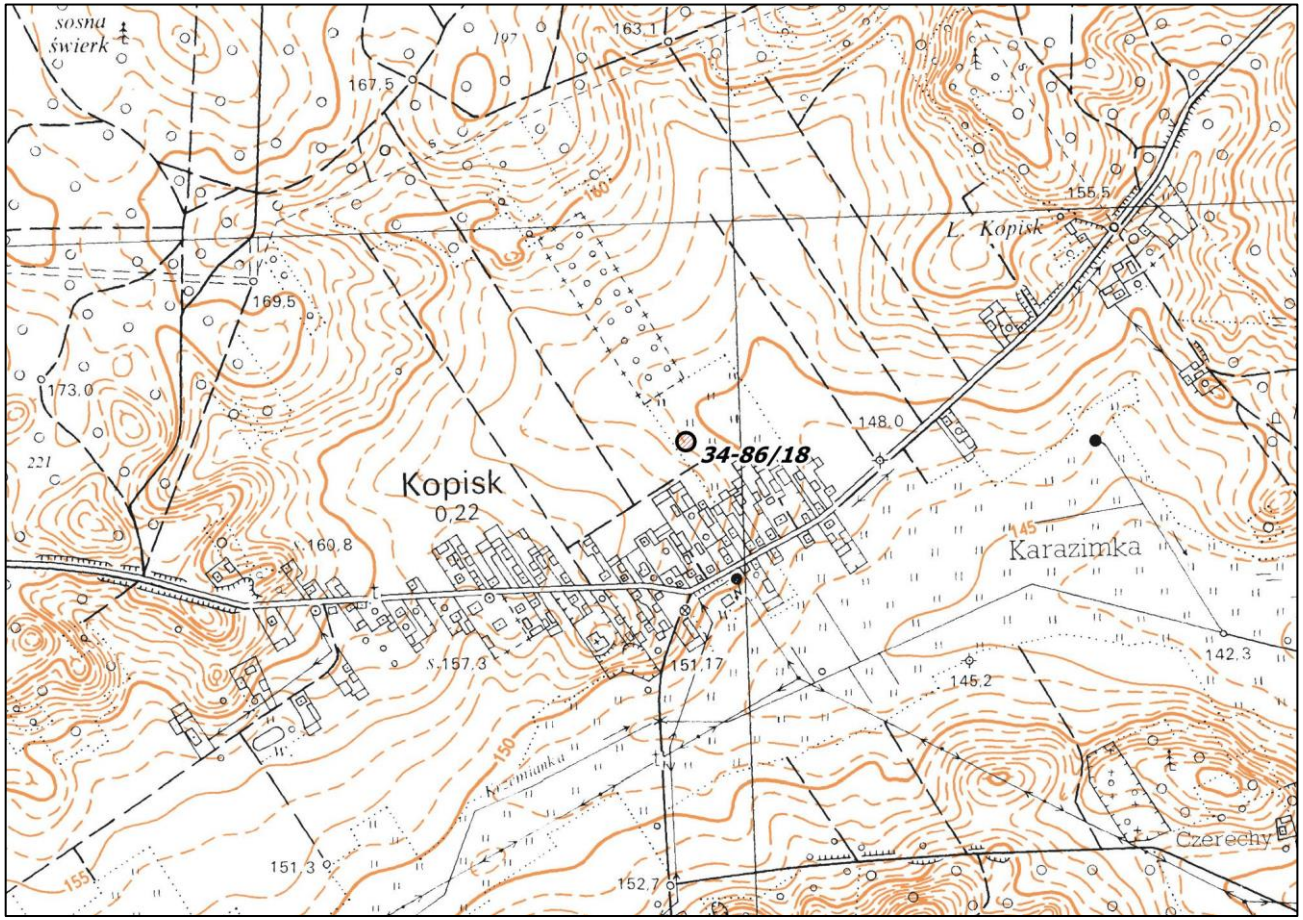

Wycinek mapy topograficznej w skali 1:10 000 Układ 1965 Strefa II.
Godło arkusza: 245.211.

4. Adres

Nr obszaru AZP	**34 – 86**
Nr stanowiska w miejscowości	**5**
Nr stanowiska na obszarze	**18**

5. Przynależność administracyjna

Województwo	**podlaskie**
Powiat	**białostocki**
Gmina	**Dobrzyniewo Duże**

6. Formy ochrony

8. Czas powstania

Stanowisko rozpoznane podczas badań powierzchniowych w ramach AZP w 1996 r.

9. Stan zachowania i postulaty dotyczące konserwacji

Stanowisko nie zagrożone. Wartość poznawcza stanowiska mała.
Brak wniosków konserwatorskich.

Zalecenia:
Wszelkie prace ziemne w obrębie stanowiska i jego otoczeniu wymagają wcześniejszego uzgodnienia ze służbami konserwatorskimi.

10. Opracowanie karty (autor, data i podpis)

Bogusław Okupny
02/10/2020

11. Zatwierdzenie karty (podpis wojewódzkiego konserwatora zabytków)*

*dotyczy zabytków niewpisanych do rejestru zabytków i niewłączonych do wojewódzkiej ewidencji zabytków

GEZ	KARTA ADRESOWA ZABYTKU NIERUCHOMEGO	3. Miejscowość **K O P I S K**

1. Nazwa

STANOWISKO ARCHEOLOGICZNE

2. Czas powstania

mezolit-epoka żelaza – ślad osadnictwa

7. Fotografia z opisem wskazującym orientację w stosunku do sąsiednich terenów lub stron świata albo mapa z zaznaczonym stanowiskiem archeologicznym

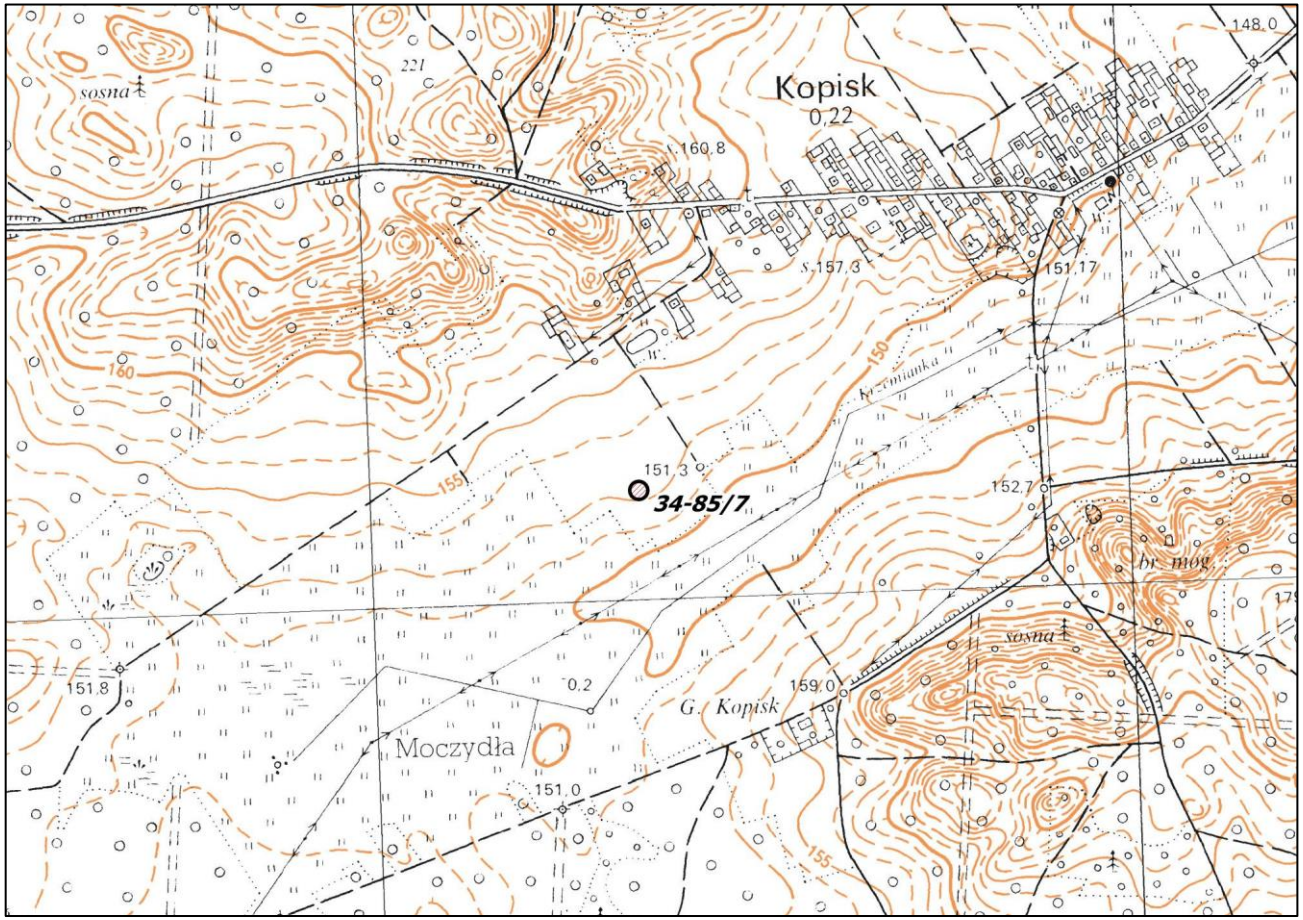

Wycinek mapy topograficznej w skali 1:10 000 Układ 1965 Strefa II.
Godło arkusza: 245.211.

4. Adres

Nr obszaru AZP	**34 – 85**
Nr stanowiska w miejscowości	**6**
Nr stanowiska na obszarze	**7**

5. Przynależność administracyjna

Województwo	**podlaskie**
Powiat	**białostocki**
Gmina	**Dobrzyniewo Duże**

6. Formy ochrony

8. Czas powstania

Stanowisko rozpoznane podczas badań powierzchniowych w ramach AZP w 2006 r.

9. Stan zachowania i postulaty dotyczące konserwacji

Stanowisko nie zagrożone.
Brak wniosków konserwatorskich.

Zalecenia:
Wszelkie prace ziemne w obrębie stanowiska i jego otoczeniu wymagają wcześniejszego uzgodnienia ze służbami konserwatorskimi.

10. Opracowanie karty (autor, data i podpis)

Bogusław Okupny
02/10/2020

11. Zatwierdzenie karty (podpis wojewódzkiego konserwatora zabytków)*

*dotyczy zabytków niewpisanych do rejestru zabytków i niewłączonych do wojewódzkiej ewidencji zabytków

GEZ	KARTA ADRESOWA ZABYTKU NIERUCHOMEGO	3. Miejscowość **K O Z I Ń C E**
1. Nazwa **STANOWISKO ARCHEOLOGICZNE** ***Kozińce 34-84/23 st. 1***	2. Czas powstania **okres starożytny – ślad osadnictwa** **epoka kamienia – ślad osadnictwa** **późne średniowiecze-okres nowożytny – ślad osadnictwa**	**W Wojewódzkiej Ewidencji Zabytków jako Zalesie 34-84/23 st. 1**

7. Fotografia z opisem wskazującym orientację w stosunku do sąsiednich terenów lub stron świata albo mapa z zaznaczonym stanowiskiem archeologicznym

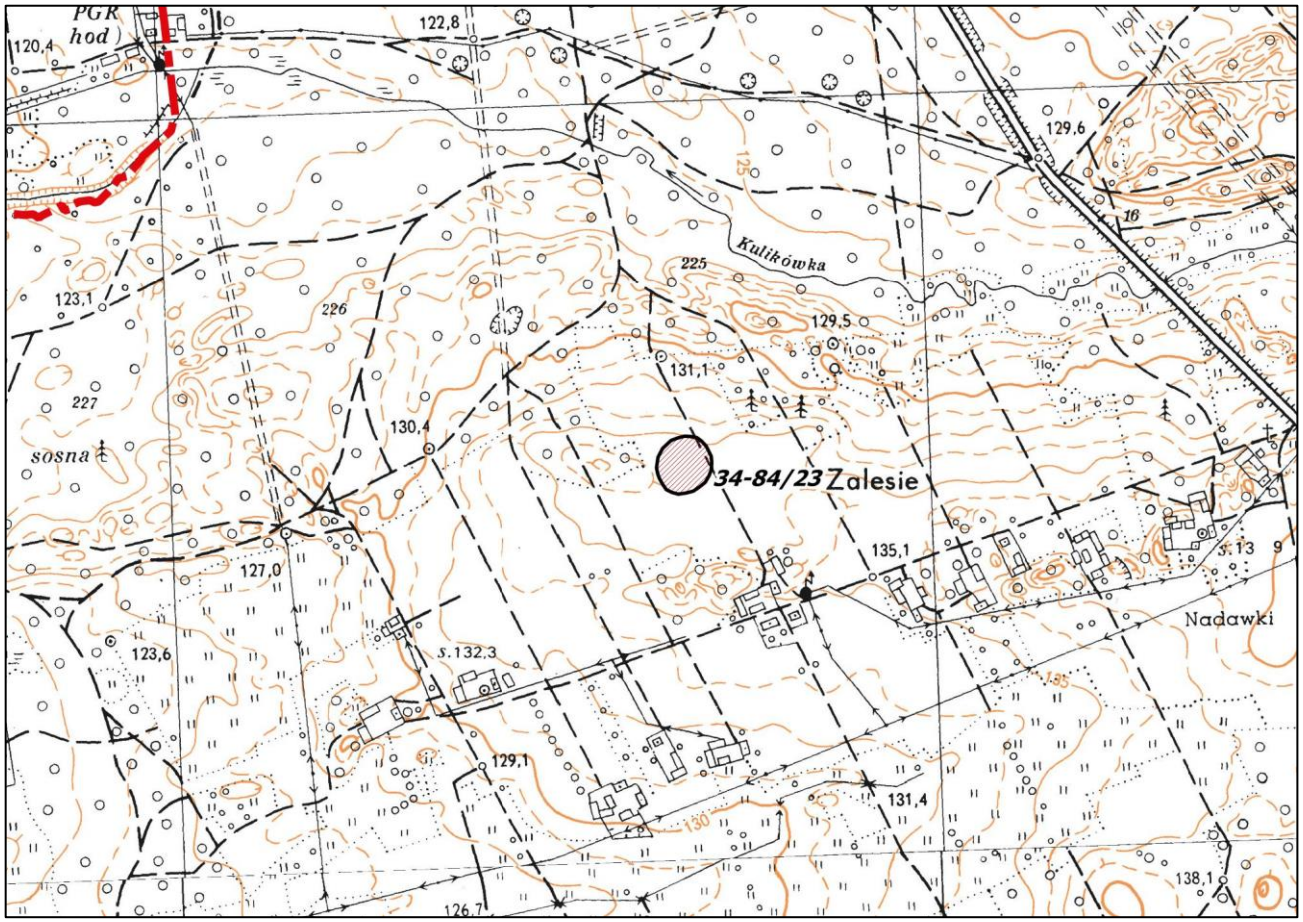

Wycinek mapy topograficznej w skali 1:10 000 Układ 1965 Strefa II.
Godło arkusza: 245.122.

4. Adres

Nr obszaru AZP **34 – 84**

Nr stanowiska w miejscowości

Nr stanowiska na obszarze **23**

5. Przynależność administracyjna

Województwo **podlaskie**

Powiat **białostocki**

Gmina **Dobrzyniewo Duże**

6. Formy ochrony

8. Czas powstania

Stanowisko rozpoznane podczas badań powierzchniowych w ramach AZP w 2008 r.

9. Stan zachowania i postulaty dotyczące konserwacji

Stanowisko nie zagrożone.
Brak wniosków konserwatorskich.

Zalecenia:
Wszelkie prace ziemne w obrębie stanowiska i jego otoczeniu wymagają wcześniejszego uzgodnienia ze służbami konserwatorskimi.

10. Opracowanie karty (autor, data i podpis)

Bogusław Okupny
02/10/2020

11. Zatwierdzenie karty (podpis wojewódzkiego konserwatora zabytków)*

*dotyczy zabytków niewpisanych do rejestru zabytków i niewłączonych do wojewódzkiej ewidencji zabytków

GEZ	KARTA ADRESOWA ZABYTKU NIERUCHOMEGO	3. Miejscowość **K R Y N I C E**

1. Nazwa	2. Czas powstania
STANOWISKO ARCHEOLOGICZNE	**wczesne średniowiecze - grodzisko**

7. Fotografia z opisem wskazującym orientację w stosunku do sąsiednich terenów lub stron świata albo mapa z zaznaczonym stanowiskiem archeologicznym

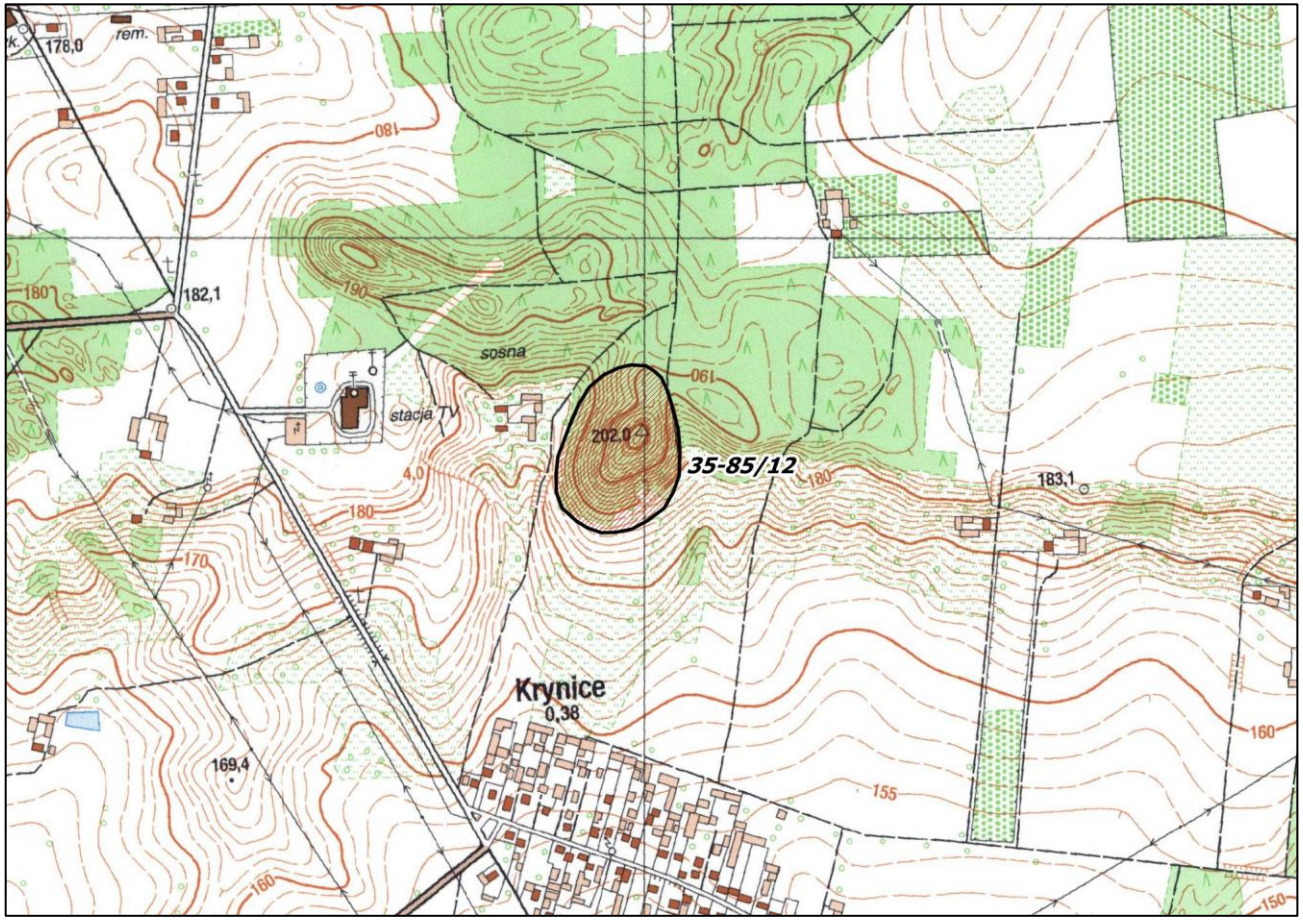

Wycinek mapy topograficznej w skali 1:10 000 Układ 1965 Strefa II.
Godło arkusza: 245.213.

4. Adres

Nr obszaru AZP	**35 – 85**
Nr stanowiska w miejscowości	**1**
Nr stanowiska na obszarze	**12**

5. Przynależność administracyjna

Województwo	**podlaskie**
Powiat	**białostocki**
Gmina	**Dobrzyniewo Duże**

6. Formy ochrony

8. Czas powstania

Stanowisko rozpoznane dzięki analizie numerycznego modelu terenu pozyskanego ze skaningu laserowego LIDAR, powierzchniowe badania weryfikacyne w 2017 r.

9. Stan zachowania i postulaty dotyczące konserwacji

Stanowisko zagrożone: prace leśne, korzenie drew i krzewów.

Zalecenia:
Wszelkie prace ziemne w obrębie stanowiska i jego otoczeniu wymagają wcześniejszego uzgodnienia ze służbami konserwatorskimi.

10. Opracowanie karty (autor, data i podpis)

Bogusław Okupny
02/10/2020

11. Zatwierdzenie karty (podpis wojewódzkiego konserwatora zabytków)*

*dotyczy zabytków niewpisanych do rejestru zabytków i niewłączonych do wojewódzkiej ewidencji zabytków

GEZ	KARTA ADRESOWA ZABYTKU NIERUCHOMEGO	3. Miejscowość **L E Ń C E**

1. Nazwa	2. Czas powstania
STANOWISKO ARCHEOLOGICZNE	**okres nowożytny – osada?**

7. Fotografia z opisem wskazującym orientację w stosunku do sąsiednich terenów lub stron świata albo mapa z zaznaczonym stanowiskiem archeologicznym

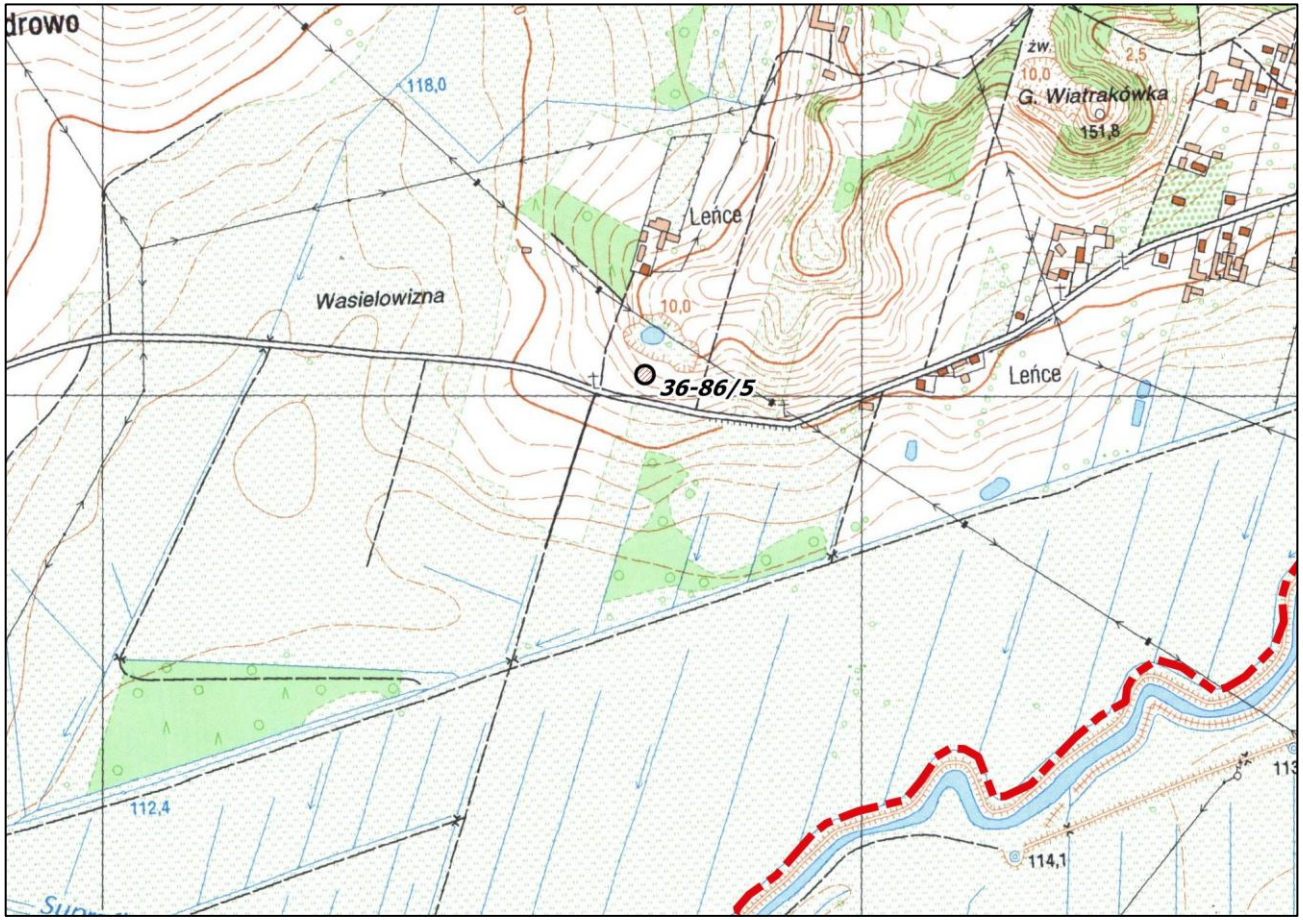

Wycinek mapy topograficznej w skali 1:10 000 Układ 1965 Strefa II.
Godło arkusza: 245.231.

4. Adres

Nr obszaru AZP	**36 – 86**
Nr stanowiska w miejscowości	**1**
Nr stanowiska na obszarze	**5**

5. Przynależność administracyjna

Województwo	**podlaskie**
Powiat	**białostocki**
Gmina	**Dobrzyniewo Duże**

6. Formy ochrony

8. Czas powstania

Stanowisko rozpoznane podczas badań powierzchniowych w ramach AZP w 1990 r.

9. Stan zachowania i postulaty dotyczące konserwacji

Stanowisko nie zagrożone. Wartość poznawcza stanowiska mała.
Brak wniosków konserwatorskich.

Zalecenia:
Wszelkie prace ziemne w obrębie stanowiska i jego otoczeniu wymagają wcześniejszego uzgodnienia ze służbami konserwatorskimi.

10. Opracowanie karty (autor, data i podpis)

Bogusław Okupny
02/10/2020

11. Zatwierdzenie karty (podpis wojewódzkiego konserwatora zabytków)*

*dotyczy zabytków niewpisanych do rejestru zabytków i niewłączonych do wojewódzkiej ewidencji zabytków

GEZ	KARTA ADRESOWA ZABYTKU NIERUCHOMEGO	3. Miejscowość **L E Ń C E**

1. Nazwa	2. Czas powstania
STANOWISKO ARCHEOLOGICZNE	**okres nowożytny (XVII-XVIII w.)– osada?**

7. Fotografia z opisem wskazującym orientację w stosunku do sąsiednich terenów lub stron świata albo mapa z zaznaczonym stanowiskiem archeologicznym

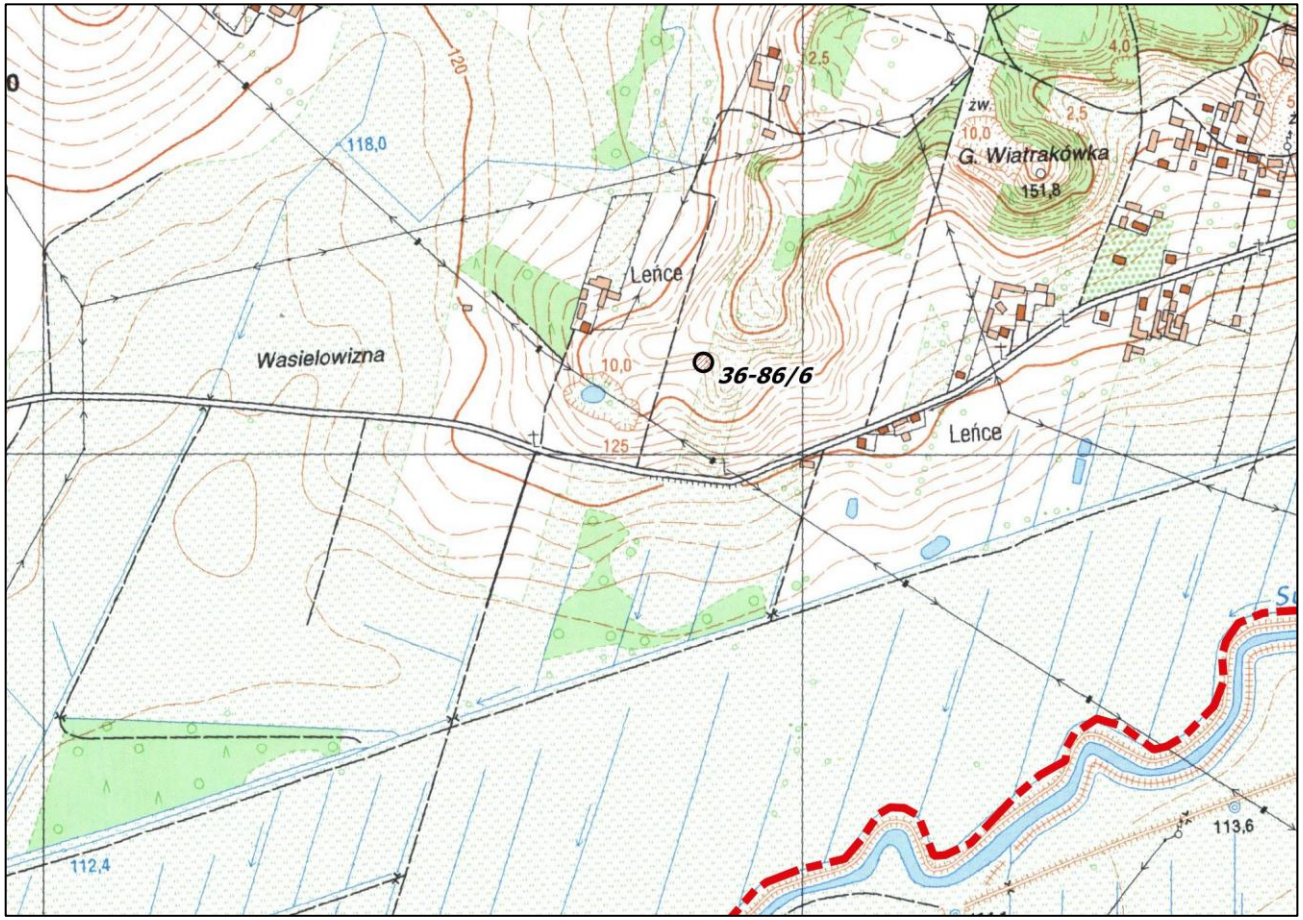

Wycinek mapy topograficznej w skali 1:10 000 Układ 1965 Strefa II.
Godło arkusza: 245.231.

4. Adres

Nr obszaru AZP	**36 – 86**
Nr stanowiska w miejscowości	**2**
Nr stanowiska na obszarze	**6**

5. Przynależność administracyjna

Województwo	**podlaskie**
Powiat	**białostocki**
Gmina	**Dobrzyniewo Duże**

6. Formy ochrony

8. Czas powstania

Stanowisko rozpoznane podczas badań powierzchniowych w ramach AZP w 1990 r.

9. Stan zachowania i postulaty dotyczące konserwacji

Stanowisko nie zagrożone. Wartość poznawcza stanowiska mała.
Brak wniosków konserwatorskich.

Zalecenia:
Wszelkie prace ziemne w obrębie stanowiska i jego otoczeniu wymagają wcześniejszego uzgodnienia ze służbami konserwatorskimi.

10. Opracowanie karty (autor, data i podpis)

Bogusław Okupny
02/10/2020

11. Zatwierdzenie karty (podpis wojewódzkiego konserwatora zabytków)*

*dotyczy zabytków niewpisanych do rejestru zabytków i niewłączonych do wojewódzkiej ewidencji zabytków

GEZ	KARTA ADRESOWA ZABYTKU NIERUCHOMEGO	3. Miejscowość **L E Ń C E**

1. Nazwa	2. Czas powstania
STANOWISKO ARCHEOLOGICZNE	**okres nowożytny – ślad osadnictwa**

7. Fotografia z opisem wskazującym orientację w stosunku do sąsiednich terenów lub stron świata albo mapa z zaznaczonym stanowiskiem archeologicznym

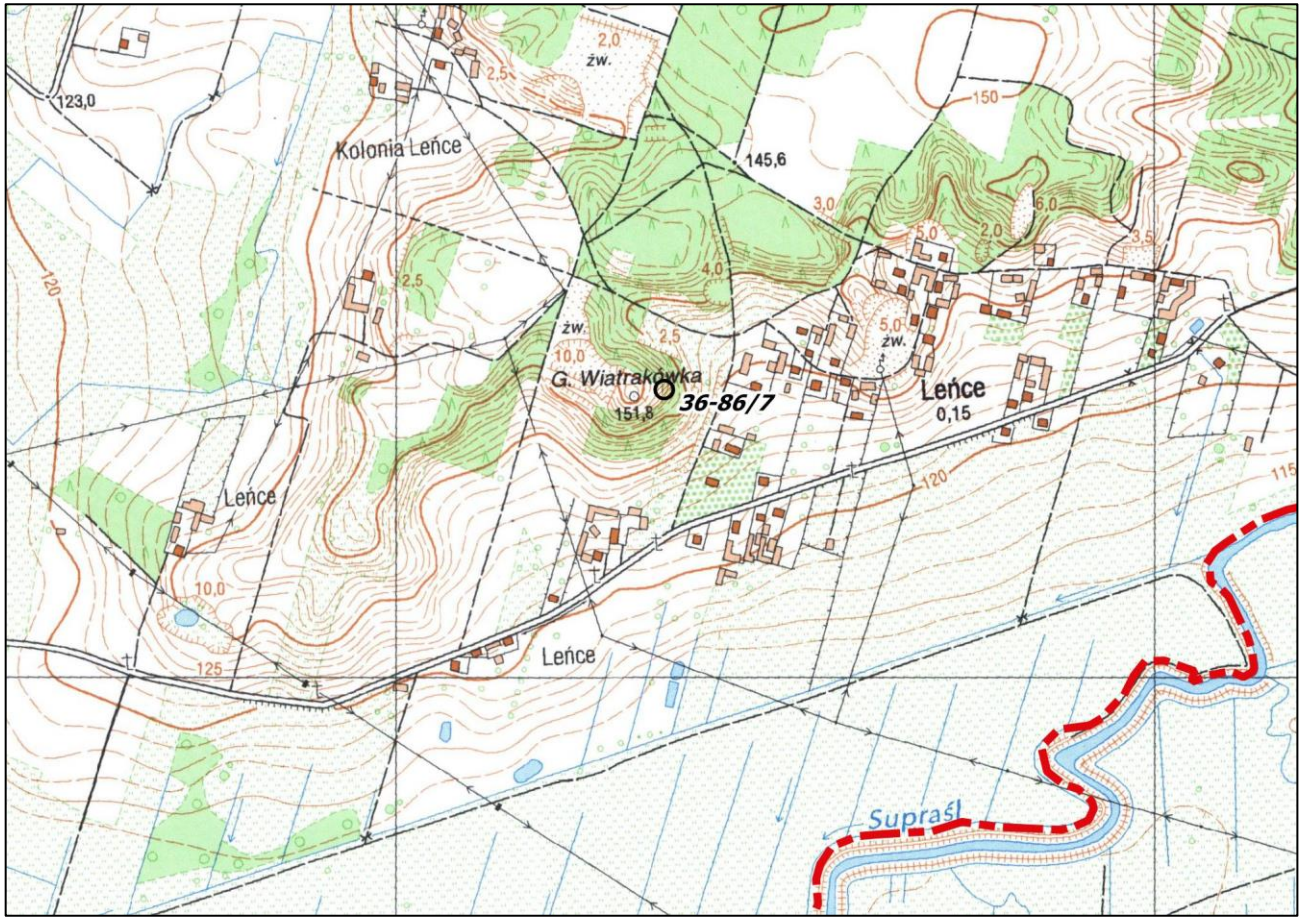

Wycinek mapy topograficznej w skali 1:10 000 Układ 1965 Strefa II.
Godło arkusza: 245.231.

4. Adres

Nr obszaru AZP	**36 – 86**
Nr stanowiska w miejscowości	**3**
Nr stanowiska na obszarze	**7**

5. Przynależność administracyjna

Województwo	**podlaskie**
Powiat	**białostocki**
Gmina	**Dobrzyniewo Duże**

6. Formy ochrony

8. Czas powstania

Stanowisko rozpoznane podczas badań powierzchniowych w ramach AZP w 1990 r.

9. Stan zachowania i postulaty dotyczące konserwacji

Stanowisko nie zagrożone. Wartość poznawcza stanowiska mała.
Brak wniosków konserwatorskich.

Zalecenia:
Wszelkie prace ziemne w obrębie stanowiska i jego otoczeniu wymagają wcześniejszego uzgodnienia ze służbami konserwatorskimi.

10. Opracowanie karty (autor, data i podpis)

Bogusław Okupny
02/10/2020

11. Zatwierdzenie karty (podpis wojewódzkiego konserwatora zabytków)*

*dotyczy zabytków niewpisanych do rejestru zabytków i niewłączonych do wojewódzkiej ewidencji zabytków

GEZ	KARTA ADRESOWA ZABYTKU NIERUCHOMEGO	3. Miejscowość **L E Ń C E**

1. Nazwa	2. Czas powstania
STANOWISKO ARCHEOLOGICZNE	**okres nowożytny – ślad osadnictwa**

7. Fotografia z opisem wskazującym orientację w stosunku do sąsiednich terenów lub stron świata albo mapa z zaznaczonym stanowiskiem archeologicznym

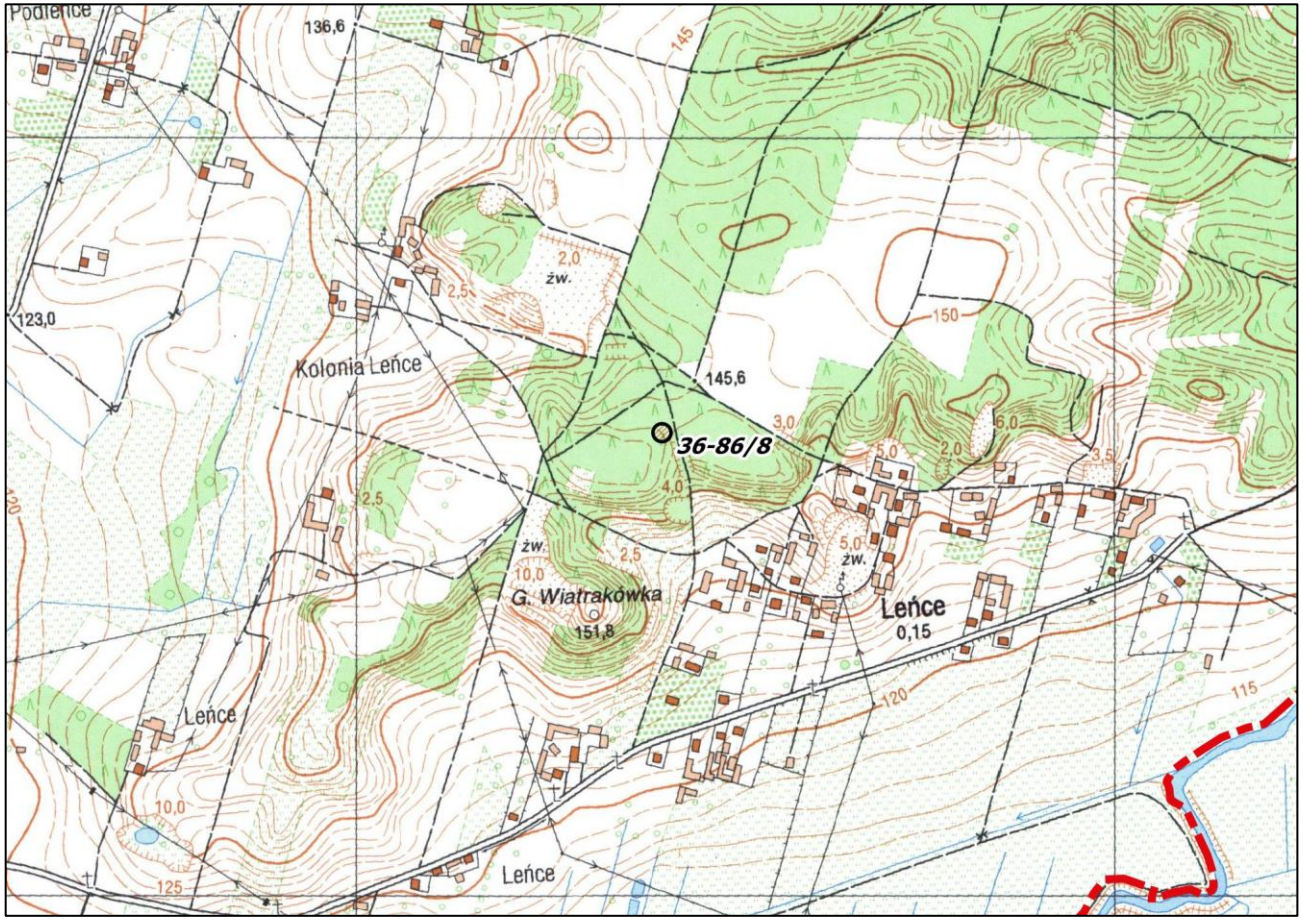

Wycinek mapy topograficznej w skali 1:10 000 Układ 1965 Strefa II.
Godło arkusza: 245.231.

4. Adres

Nr obszaru AZP	**36 – 86**
Nr stanowiska w miejscowości	**4**
Nr stanowiska na obszarze	**8**

5. Przynależność administracyjna

Województwo	**podlaskie**
Powiat	**białostocki**
Gmina	**Dobrzyniewo Duże**

6. Formy ochrony

8. Czas powstania

Stanowisko rozpoznane podczas badań powierzchniowych w ramach AZP w 1990 r.

9. Stan zachowania i postulaty dotyczące konserwacji

Stanowisko nie zagrożone. Wartość poznawcza stanowiska mała.
Brak wniosków konserwatorskich.

Zalecenia:
Wszelkie prace ziemne w obrębie stanowiska i jego otoczeniu wymagają wcześniejszego uzgodnienia ze służbami konserwatorskimi.

10. Opracowanie karty (autor, data i podpis)

Bogusław Okupny
02/10/2020

11. Zatwierdzenie karty (podpis wojewódzkiego konserwatora zabytków)*

*dotyczy zabytków niewpisanych do rejestru zabytków i niewłączonych do wojewódzkiej ewidencji zabytków

GEZ	KARTA ADRESOWA ZABYTKU NIERUCHOMEGO	3. Miejscowość **L E Ń C E**

1. Nazwa	2. Czas powstania
STANOWISKO ARCHEOLOGICZNE	**okres nowożytny – ślad osadnictwa**

7. Fotografia z opisem wskazującym orientację w stosunku do sąsiednich terenów lub stron świata albo mapa z zaznaczonym stanowiskiem archeologicznym

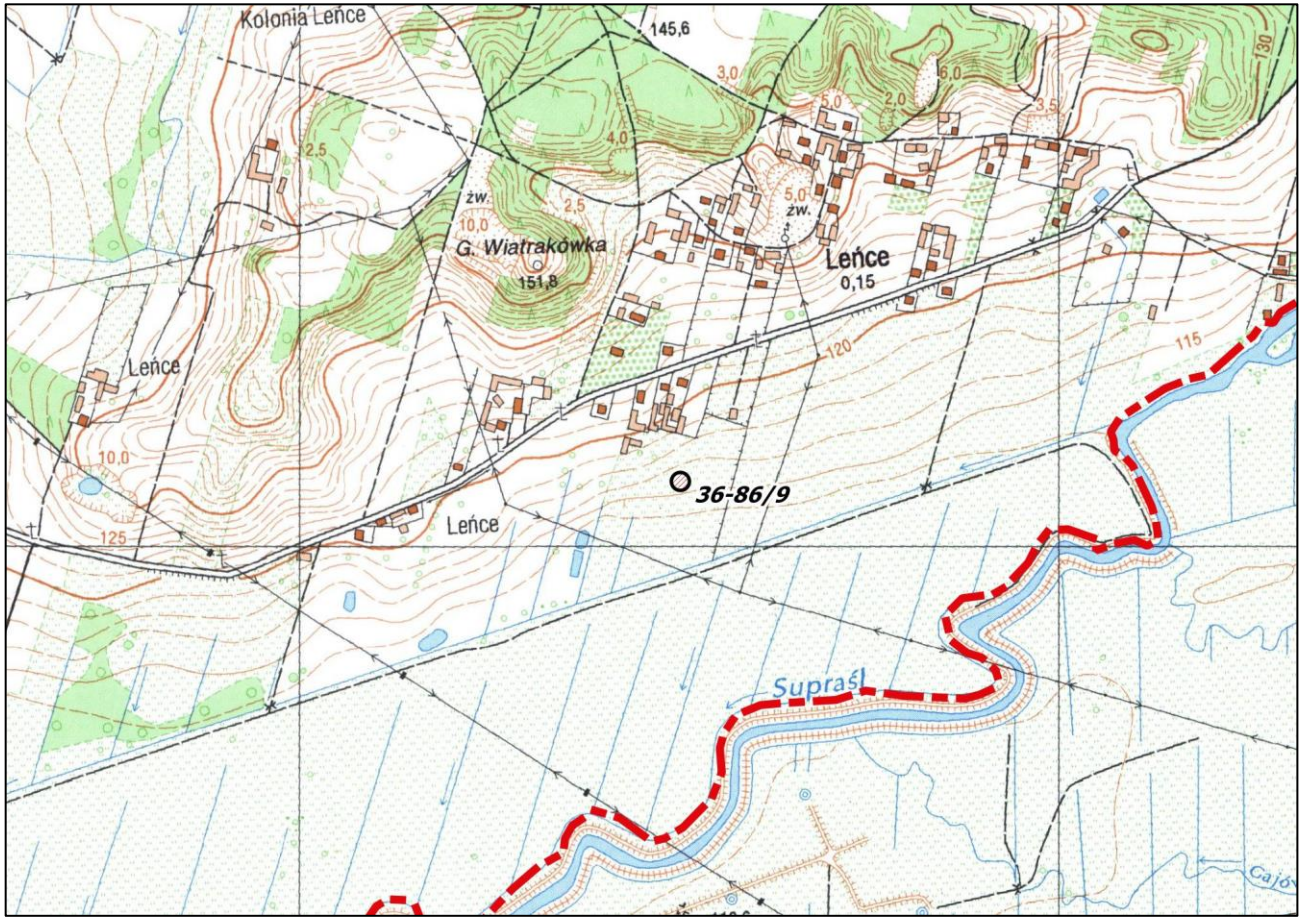

Wycinek mapy topograficznej w skali 1:10 000 Układ 1965 Strefa II.
Godło arkusza: 245.231.

4. Adres

Nr obszaru AZP	**36 – 86**
Nr stanowiska w miejscowości	**5**
Nr stanowiska na obszarze	**9**

5. Przynależność administracyjna

Województwo	**podlaskie**
Powiat	**białostocki**
Gmina	**Dobrzyniewo Duże**

6. Formy ochrony

8. Czas powstania

Stanowisko rozpoznane podczas badań powierzchniowych w ramach AZP w 1990 r.

9. Stan zachowania i postulaty dotyczące konserwacji

Stanowisko nie zagrożone. Wartość poznawcza stanowiska mała.
Brak wniosków konserwatorskich.

Zalecenia:
Wszelkie prace ziemne w obrębie stanowiska i jego otoczeniu wymagają wcześniejszego uzgodnienia ze służbami konserwatorskimi.

10. Opracowanie karty (autor, data i podpis)

Bogusław Okupny
02/10/2020

11. Zatwierdzenie karty (podpis wojewódzkiego konserwatora zabytków)*

*dotyczy zabytków niewpisanych do rejestru zabytków i niewłączonych do wojewódzkiej ewidencji zabytków

GEZ	KARTA ADRESOWA ZABYTKU NIERUCHOMEGO	3. Miejscowość **L E Ń C E**

1. Nazwa	2. Czas powstania
STANOWISKO ARCHEOLOGICZNE	**średniowiecze – punkt osadniczy** **okres nowożytny – punkt osadniczy**

7. Fotografia z opisem wskazującym orientację w stosunku do sąsiednich terenów lub stron świata albo mapa z zaznaczonym stanowiskiem archeologicznym

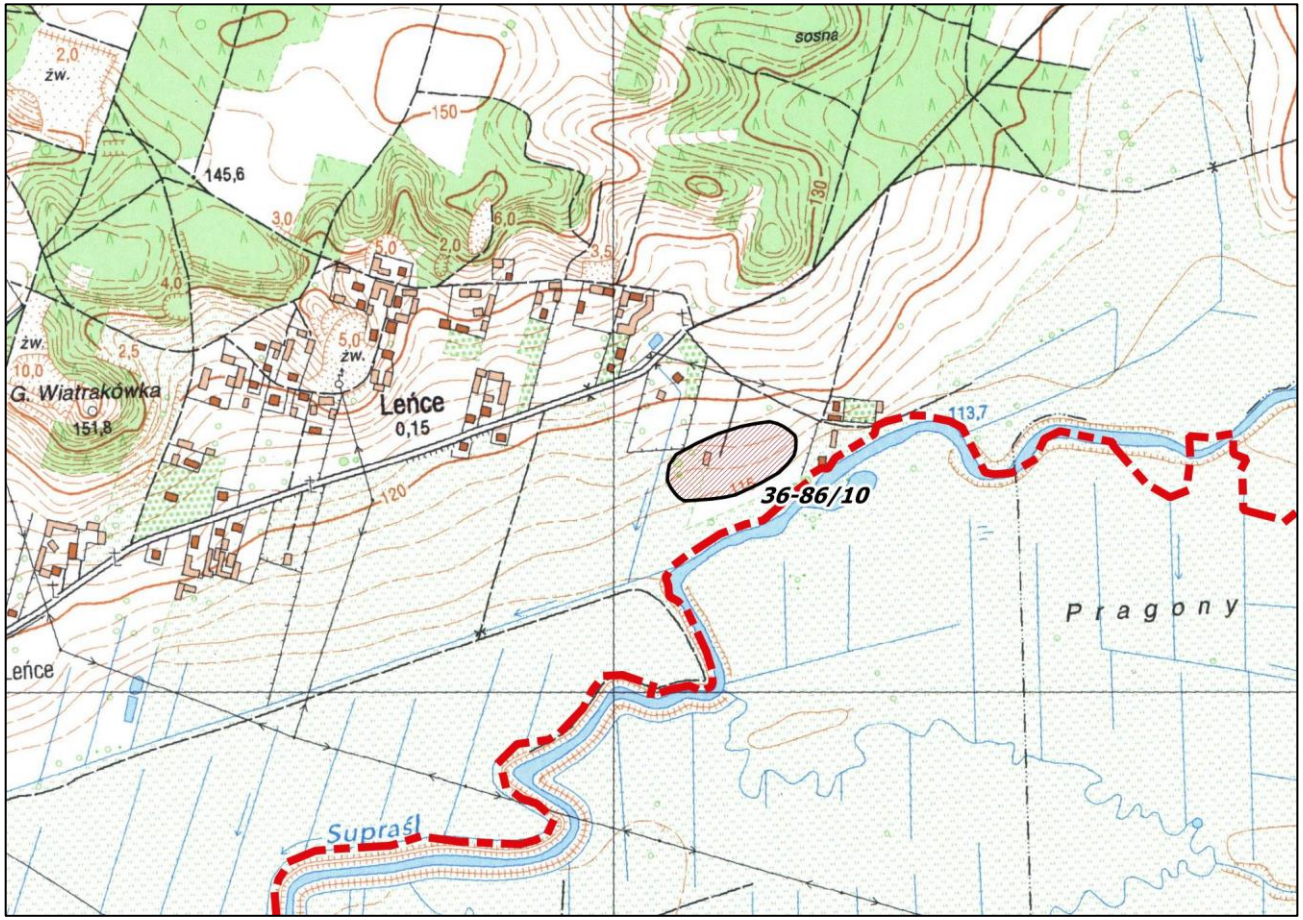

Wycinek mapy topograficznej w skali 1:10 000 Układ 1965 Strefa II.
Godło arkusza: 245.231.

4. Adres

Nr obszaru AZP	**36 – 86**
Nr stanowiska w miejscowości	**6**
Nr stanowiska na obszarze	**10**

5. Przynależność administracyjna

Województwo	**podlaskie**
Powiat	**białostocki**
Gmina	**Dobrzyniewo Duże**

6. Formy ochrony

8. Czas powstania

Stanowisko rozpoznane podczas badań powierzchniowych w ramach AZP w 1990 r.

9. Stan zachowania i postulaty dotyczące konserwacji

Stanowisko nie zagrożone. Wartość poznawcza stanowiska mała.
Brak wniosków konserwatorskich.

Zalecenia:
Wszelkie prace ziemne w obrębie stanowiska i jego otoczeniu wymagają wcześniejszego uzgodnienia ze służbami konserwatorskimi.

10. Opracowanie karty (autor, data i podpis)

Bogusław Okupny
02/10/2020

11. Zatwierdzenie karty (podpis wojewódzkiego konserwatora zabytków)*

*dotyczy zabytków niewpisanych do rejestru zabytków i niewłączonych do wojewódzkiej ewidencji zabytków

GEZ	KARTA ADRESOWA ZABYTKU NIERUCHOMEGO	3. Miejscowość **L E Ń C E**

1. Nazwa	2. Czas powstania
STANOWISKO ARCHEOLOGICZNE	**mezolit – ślad osadnictwa** **okres nowożytny – osada**

7. Fotografia z opisem wskazującym orientację w stosunku do sąsiednich terenów lub stron świata albo mapa z zaznaczonym stanowiskiem archeologicznym

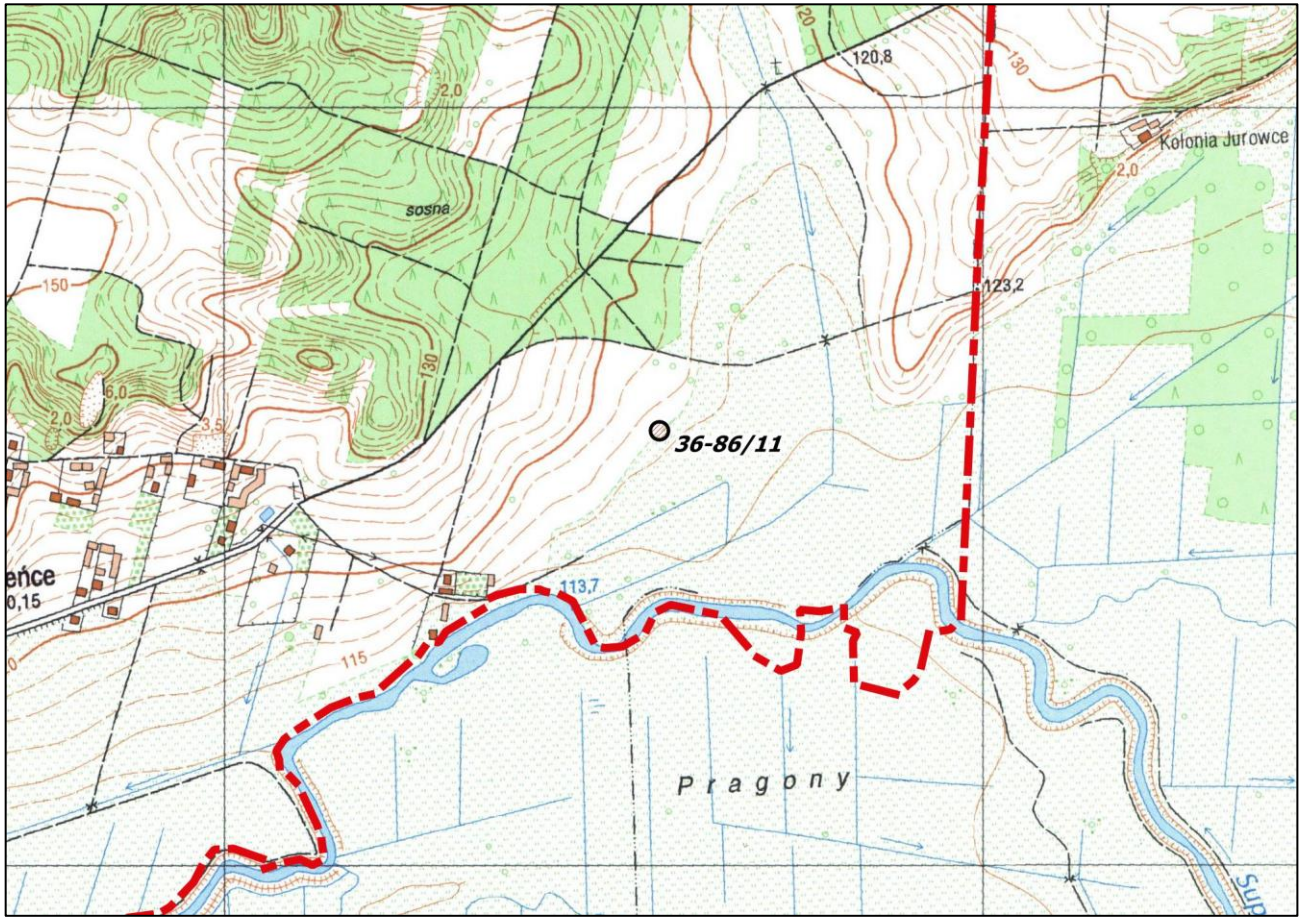

Wycinek mapy topograficznej w skali 1:10 000 Układ 1965 Strefa II.
Godło arkusza: 245.231.

4. Adres

Nr obszaru AZP	**36 – 86**
Nr stanowiska w miejscowości	**7**
Nr stanowiska na obszarze	**11**

5. Przynależność administracyjna

Województwo	**podlaskie**
Powiat	**białostocki**
Gmina	**Dobrzyniewo Duże**

6. Formy ochrony

8. Czas powstania

Stanowisko rozpoznane podczas badań powierzchniowych w ramach AZP w 1990 r.

9. Stan zachowania i postulaty dotyczące konserwacji

Stanowisko nie zagrożone. Wartość poznawcza stanowiska mała.
Brak wniosków konserwatorskich.

<u>Zalecenia:</u>
Wszelkie prace ziemne w obrębie stanowiska i jego otoczeniu wymagają wcześniejszego uzgodnienia ze służbami konserwatorskimi.

10. Opracowanie karty (autor, data i podpis)

Bogusław Okupny
02/10/2020

11. Zatwierdzenie karty (podpis wojewódzkiego konserwatora zabytków)*

*dotyczy zabytków niewpisanych do rejestru zabytków i niewłączonych do wojewódzkiej ewidencji zabytków

GEZ	KARTA ADRESOWA ZABYTKU NIERUCHOMEGO	3. Miejscowość **L E Ń C E**

1. Nazwa	2. Czas powstania
STANOWISKO ARCHEOLOGICZNE	**epoka kamienia-epoka brązu – ślad osadnictwa** **późne średniowiecze – ślad osadnictwa** **okres nowożytny – osada**

7. Fotografia z opisem wskazującym orientację w stosunku do sąsiednich terenów lub stron świata albo mapa z zaznaczonym stanowiskiem archeologicznym

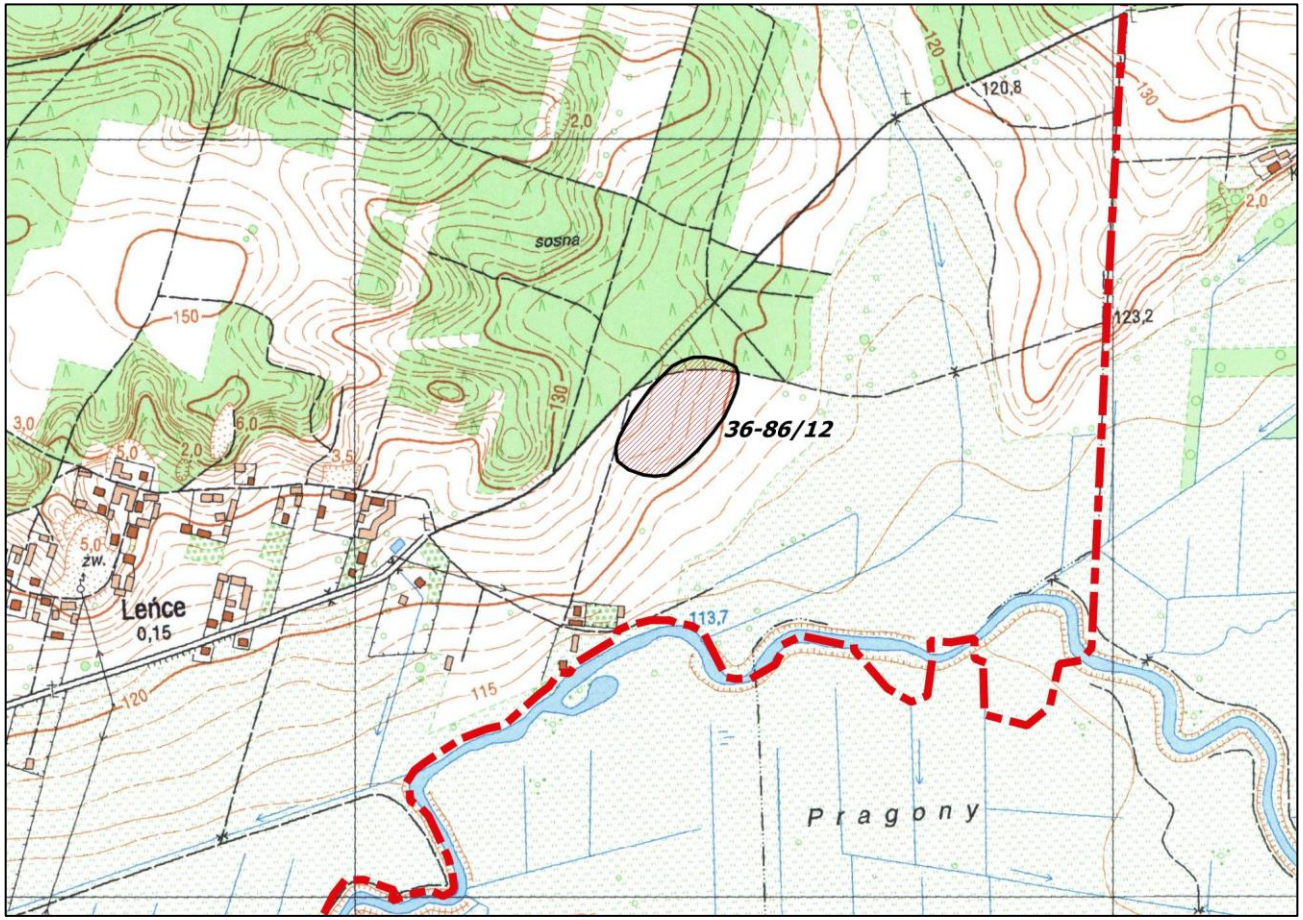

Wycinek mapy topograficznej w skali 1:10 000 Układ 1965 Strefa II.
Godło arkusza: 245.231.

4. Adres

Nr obszaru AZP	**36 – 86**
Nr stanowiska w miejscowości	**8**
Nr stanowiska na obszarze	**12**

5. Przynależność administracyjna

Województwo	**podlaskie**
Powiat	**białostocki**
Gmina	**Dobrzyniewo Duże**

6. Formy ochrony

8. Czas powstania

Stanowisko rozpoznane podczas badań powierzchniowych w ramach AZP w 1990 r.

9. Stan zachowania i postulaty dotyczące konserwacji

Stanowisko nie zagrożone. Wartość poznawcza stanowiska średnia.
Brak wniosków konserwatorskich.

Zalecenia:
Wszelkie prace ziemne w obrębie stanowiska i jego otoczeniu wymagają wcześniejszego uzgodnienia ze służbami konserwatorskimi.

10. Opracowanie karty (autor, data i podpis)

Bogusław Okupny
02/10/2020

11. Zatwierdzenie karty (podpis wojewódzkiego konserwatora zabytków)*

*dotyczy zabytków niewpisanych do rejestru zabytków i niewłączonych do wojewódzkiej ewidencji zabytków

GEZ	KARTA ADRESOWA ZABYTKU NIERUCHOMEGO	3. Miejscowość **L E Ń C E**

1. Nazwa	2. Czas powstania
STANOWISKO ARCHEOLOGICZNE	**epoka kamienia-epoka brązu – punkt osadniczy** **okres nowożytny – punkt osadnictwa**

7. Fotografia z opisem wskazującym orientację w stosunku do sąsiednich terenów lub stron świata albo mapa z zaznaczonym stanowiskiem archeologicznym

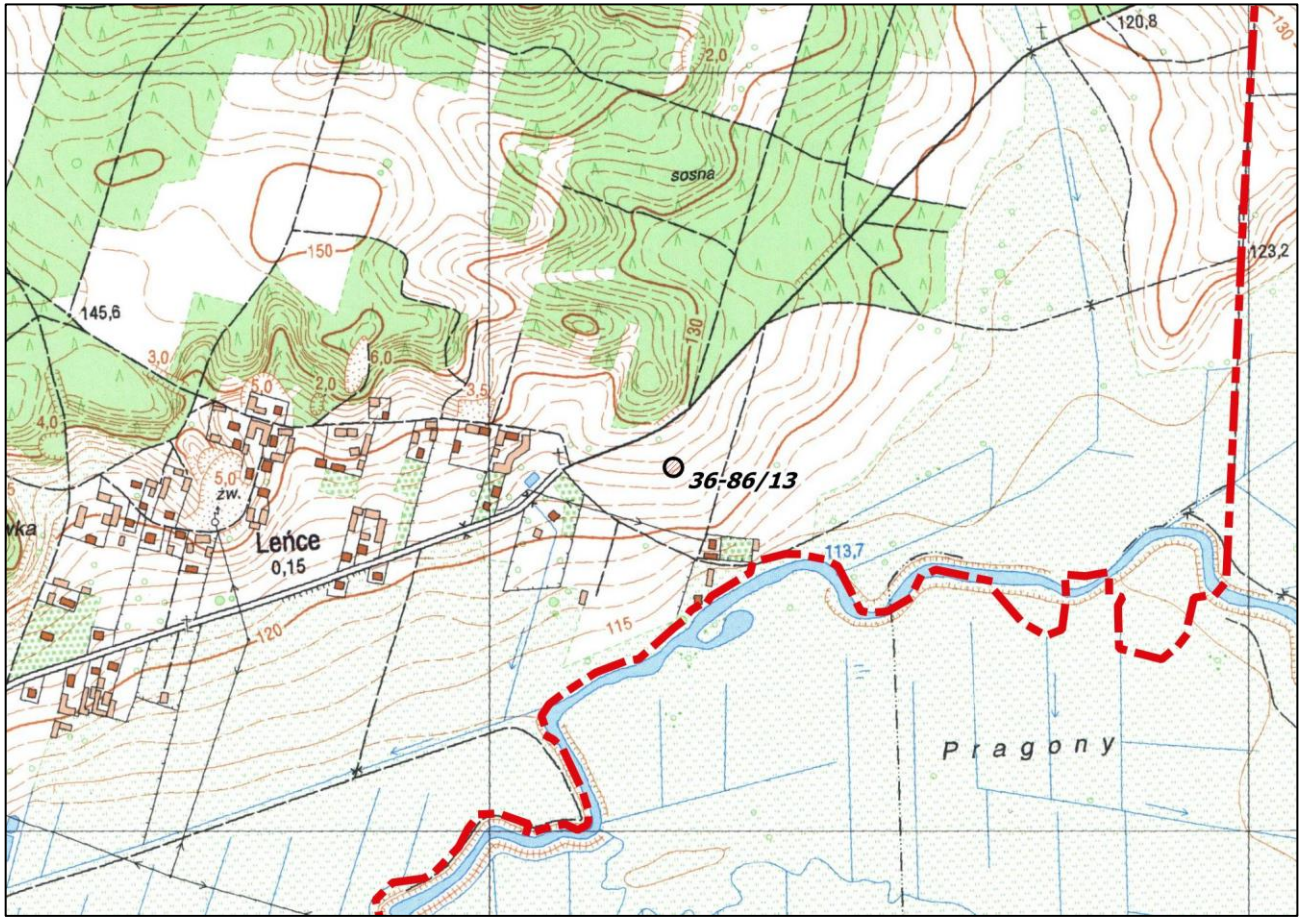

Wycinek mapy topograficznej w skali 1:10 000 Układ 1965 Strefa II.
Godło arkusza: 245.231.

4. Adres

Nr obszaru AZP	**36 – 86**
Nr stanowiska w miejscowości	**9**
Nr stanowiska na obszarze	**13**

5. Przynależność administracyjna

Województwo	**podlaskie**
Powiat	**białostocki**
Gmina	**Dobrzyniewo Duże**

6. Formy ochrony

8. Czas powstania

Stanowisko rozpoznane podczas badań powierzchniowych w ramach AZP w 1990 r.

9. Stan zachowania i postulaty dotyczące konserwacji

Stanowisko nie zagrożone. Wartość poznawcza stanowiska mała.
Brak wniosków konserwatorskich.

Zalecenia:
Wszelkie prace ziemne w obrębie stanowiska i jego otoczeniu wymagają wcześniejszego uzgodnienia ze służbami konserwatorskimi.

10. Opracowanie karty (autor, data i podpis)

Bogusław Okupny
02/10/2020

11. Zatwierdzenie karty (podpis wojewódzkiego konserwatora zabytków)*

*dotyczy zabytków niewpisanych do rejestru zabytków i niewłączonych do wojewódzkiej ewidencji zabytków

GEZ	KARTA ADRESOWA ZABYTKU NIERUCHOMEGO	3. Miejscowość **L E Ń C E**

1. Nazwa	2. Czas powstania
STANOWISKO ARCHEOLOGICZNE	**epoka kamienia – punkt osadniczy** **okres nowożytny – osada**

7. Fotografia z opisem wskazującym orientację w stosunku do sąsiednich terenów lub stron świata albo mapa z zaznaczonym stanowiskiem archeologicznym

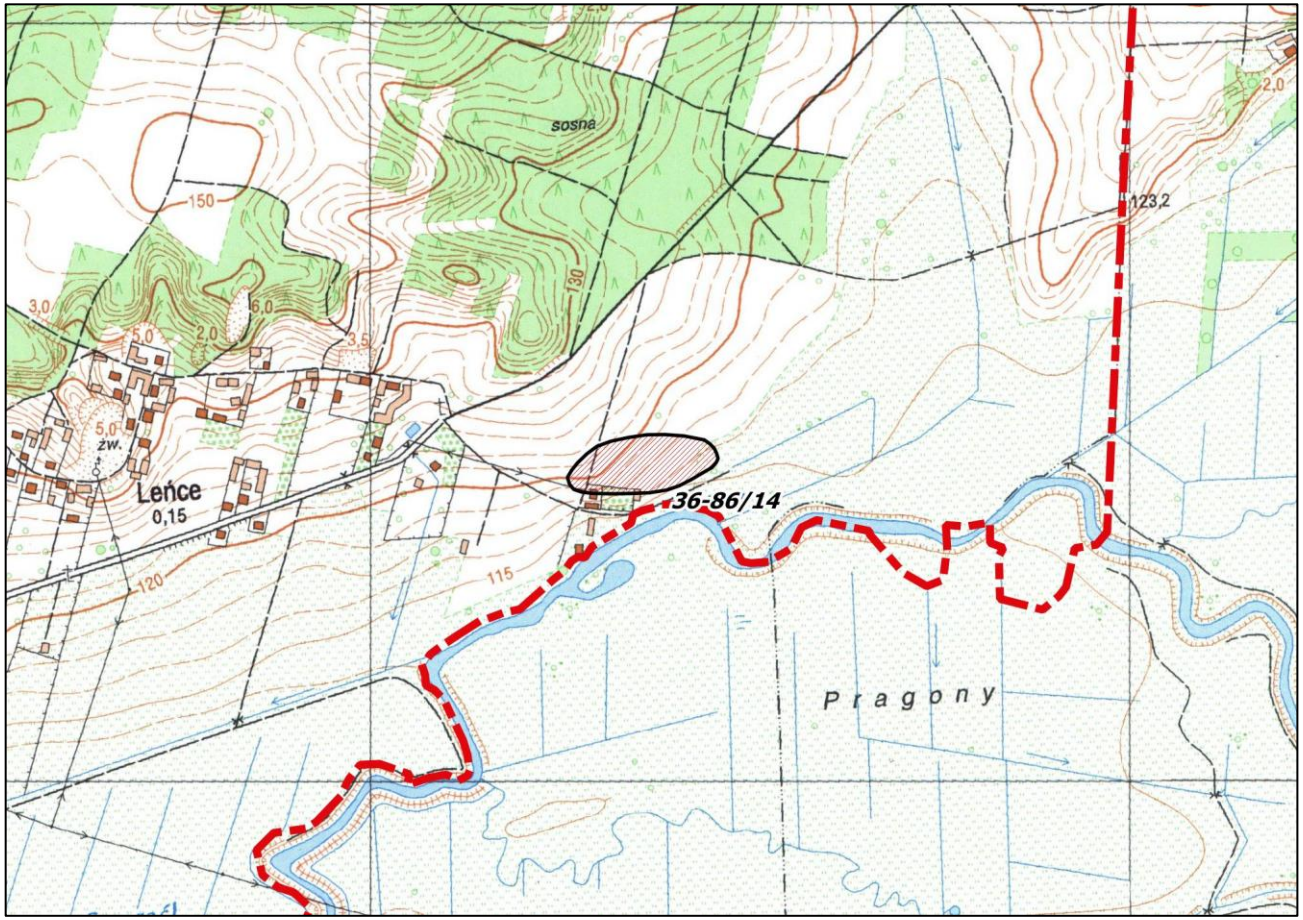

Wycinek mapy topograficznej w skali 1:10 000 Układ 1965 Strefa II.
Godło arkusza: 245.231.

4. Adres

Nr obszaru AZP	**36 – 85**
Nr stanowiska w miejscowości	**10**
Nr stanowiska na obszarze	**14**

5. Przynależność administracyjna

Województwo	**podlaskie**
Powiat	**białostocki**
Gmina	**Dobrzyniewo Duże**

6. Formy ochrony

8. Czas powstania

Stanowisko rozpoznane podczas badań powierzchniowych w ramach AZP w 1990 r.

9. Stan zachowania i postulaty dotyczące konserwacji

Stanowisko nie zagrożone. Wartość poznawcza stanowiska średnia.
Brak wniosków konserwatorskich.

Zalecenia:
Wszelkie prace ziemne w obrębie stanowiska i jego otoczeniu wymagają wcześniejszego uzgodnienia ze służbami konserwatorskimi.

10. Opracowanie karty (autor, data i podpis)

Bogusław Okupny
02/10/2020

11. Zatwierdzenie karty (podpis wojewódzkiego konserwatora zabytków)*

*dotyczy zabytków niewpisanych do rejestru zabytków i niewłączonych do wojewódzkiej ewidencji zabytków

GEZ	KARTA ADRESOWA ZABYTKU NIERUCHOMEGO	3. Miejscowość **L E Ń C E**

1. Nazwa	2. Czas powstania
STANOWISKO ARCHEOLOGICZNE	**epoka kamienia – ślad osadnictwa** **okres nowożytny – punkt osadniczy**

7. Fotografia z opisem wskazującym orientację w stosunku do sąsiednich terenów lub stron świata albo mapa z zaznaczonym stanowiskiem archeologicznym

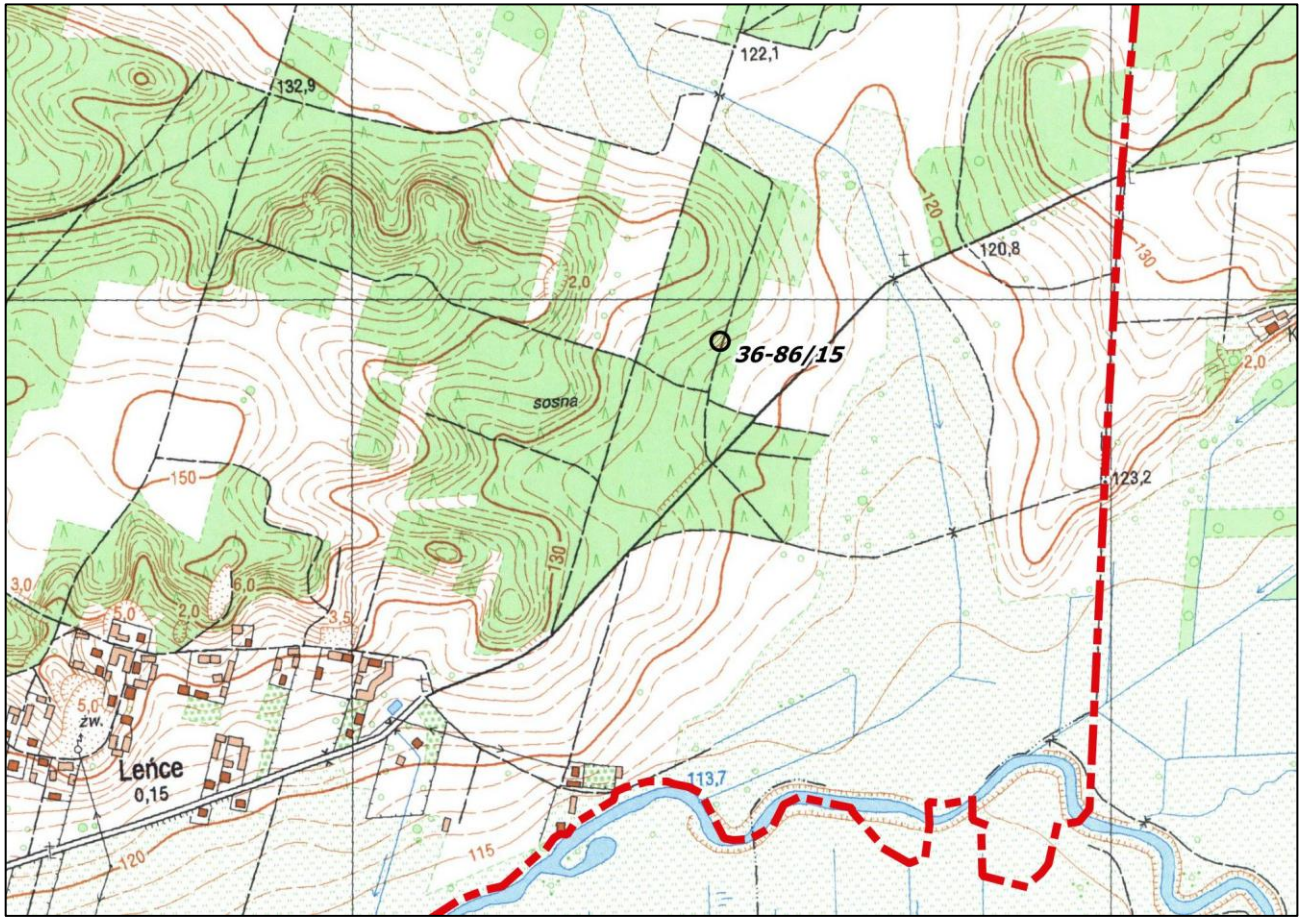

Wycinek mapy topograficznej w skali 1:10 000 Układ 1965 Strefa II.
Godło arkusza: 245.231.

4. Adres

Nr obszaru AZP	**36 – 85**
Nr stanowiska w miejscowości	**11**
Nr stanowiska na obszarze	**15**

5. Przynależność administracyjna

Województwo	**podlaskie**
Powiat	**białostocki**
Gmina	**Dobrzyniewo Duże**

6. Formy ochrony

8. Czas powstania

Stanowisko rozpoznane podczas badań powierzchniowych w ramach AZP w 1990 r.

9. Stan zachowania i postulaty dotyczące konserwacji

Stanowisko nie zagrożone. Wartość poznawcza stanowiska mała.
Brak wniosków konserwatorskich.

Zalecenia:
Wszelkie prace ziemne w obrębie stanowiska i jego otoczeniu wymagają wcześniejszego uzgodnienia ze służbami konserwatorskimi.

10. Opracowanie karty (autor, data i podpis)

Bogusław Okupny
02/10/2020

11. Zatwierdzenie karty (podpis wojewódzkiego konserwatora zabytków)*

*dotyczy zabytków niewpisanych do rejestru zabytków i niewłączonych do wojewódzkiej ewidencji zabytków

GEZ	KARTA ADRESOWA ZABYTKU NIERUCHOMEGO	3. Miejscowość **N O W E A L E K S A N D R O W O**

1. Nazwa

STANOWISKO ARCHEOLOGICZNE

2. Czas powstania

okres nowożytny – osada

7. Fotografia z opisem wskazującym orientację w stosunku do sąsiednich terenów lub stron świata albo mapa z zaznaczonym stanowiskiem archeologicznym

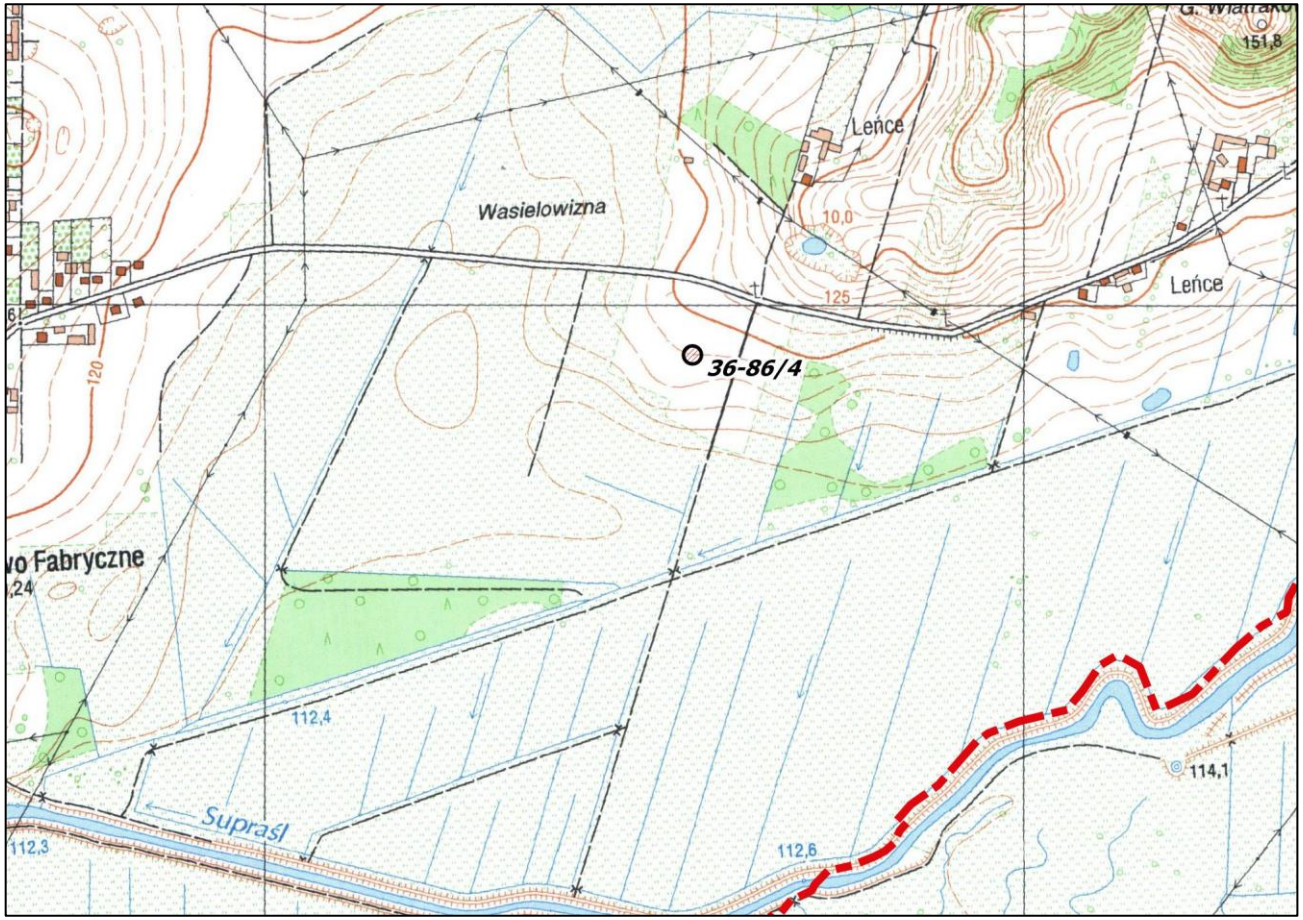

Wycinek mapy topograficznej w skali 1:10 000 Układ 1965 Strefa II.
Godło arkusza: 245.231.

4. Adres

Nr obszaru AZP **36 – 86**

Nr stanowiska w miejscowości **1**

Nr stanowiska na obszarze **4**

5. Przynależność administracyjna

Województwo **podlaskie**

Powiat **białostocki**

Gmina **Dobrzyniewo Duże**

6. Formy ochrony

8. Czas powstania

Stanowisko rozpoznane podczas badań powierzchniowych w ramach AZP w 1990 r.

9. Stan zachowania i postulaty dotyczące konserwacji

Stanowisko nie zagrożone. Wartość poznawcza stanowiska mała.
Brak wniosków konserwatorskich.

Zalecenia:
Wszelkie prace ziemne w obrębie stanowiska i jego otoczeniu wymagają wcześniejszego uzgodnienia ze służbami konserwatorskimi.

10. Opracowanie karty (autor, data i podpis)

Bogusław Okupny
02/10/2020

11. Zatwierdzenie karty (podpis wojewódzkiego konserwatora zabytków)*

*dotyczy zabytków niewpisanych do rejestru zabytków i niewłączonych do wojewódzkiej ewidencji zabytków

GEZ	KARTA ADRESOWA ZABYTKU NIERUCHOMEGO

1. Nazwa

STANOWISKO ARCHEOLOGICZNE
Ogrodniki 36-85/15 st. I

2. Czas powstania

epoka kamienia – ślad osadnictwa
późne średniowiecze – ślad osadnictwa

3. Miejscowość

N O W E
A L E K S A N D R O W O

W Wojewódzkiej Ewidencji Zabytków jako Ogrodniki 36-85/15 st. I

7. Fotografia z opisem wskazującym orientację w stosunku do sąsiednich terenów lub stron świata albo mapa z zaznaczonym stanowiskiem archeologicznym

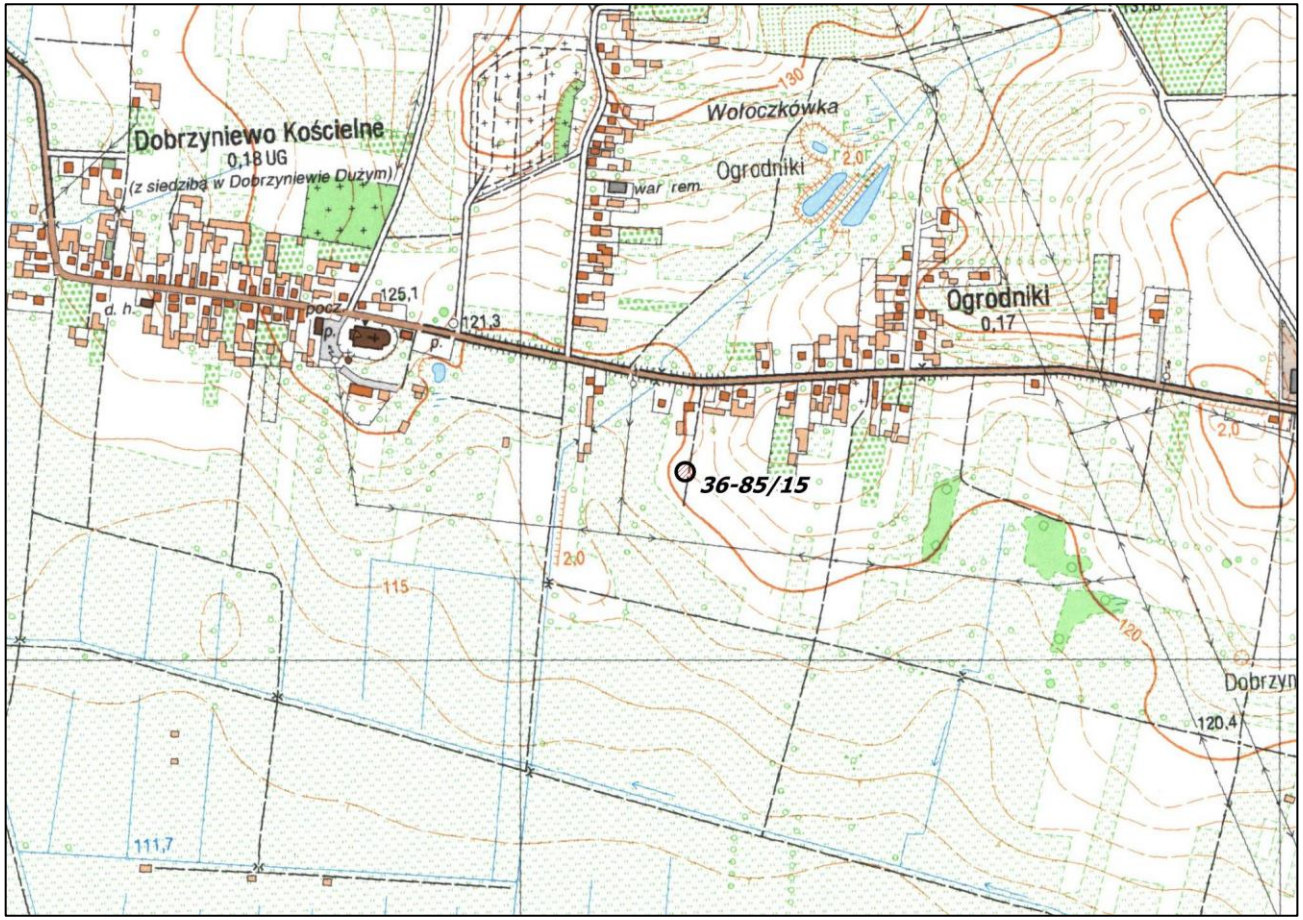

Wycinek mapy topograficznej w skali 1:10 000 Układ 1965 Strefa II.
Godło arkusza: 245.231.

4. Adres

Nr obszaru AZP **36 – 85**

Nr stanowiska w miejscowości

Nr stanowiska na obszarze **15**

5. Przynależność administracyjna

Województwo **podlaskie**

Powiat **białostocki**

Gmina **Dobrzyniewo Duże**

6. Formy ochrony

8. Czas powstania

Stanowisko rozpoznane podczas badań powierzchniowych w 1977 r.; badania w ramach AZP w 1981 r.

9. Stan zachowania i postulaty dotyczące konserwacji

Stanowisko nie zagrożone. Wartość poznawcza stanowiska mała.
Brak wniosków konserwatorskich.

Zalecenia:
Wszelkie prace ziemne w obrębie stanowiska i jego otoczeniu wymagają wcześniejszego uzgodnienia ze służbami konserwatorskimi.

10. Opracowanie karty (autor, data i podpis)

Bogusław Okupny
02/10/2020

11. Zatwierdzenie karty (podpis wojewódzkiego konserwatora zabytków)*

*dotyczy zabytków niewpisanych do rejestru zabytków i niewłączonych do wojewódzkiej ewidencji zabytków

GEZ	KARTA ADRESOWA ZABYTKU NIERUCHOMEGO	3. Miejscowość **O B R U B N I K I**

1. Nazwa	2. Czas powstania
STANOWISKO ARCHEOLOGICZNE	**epoka kamienia – ślad osadnictwa**

7. Fotografia z opisem wskazującym orientację w stosunku do sąsiednich terenów lub stron świata albo mapa z zaznaczonym stanowiskiem archeologicznym

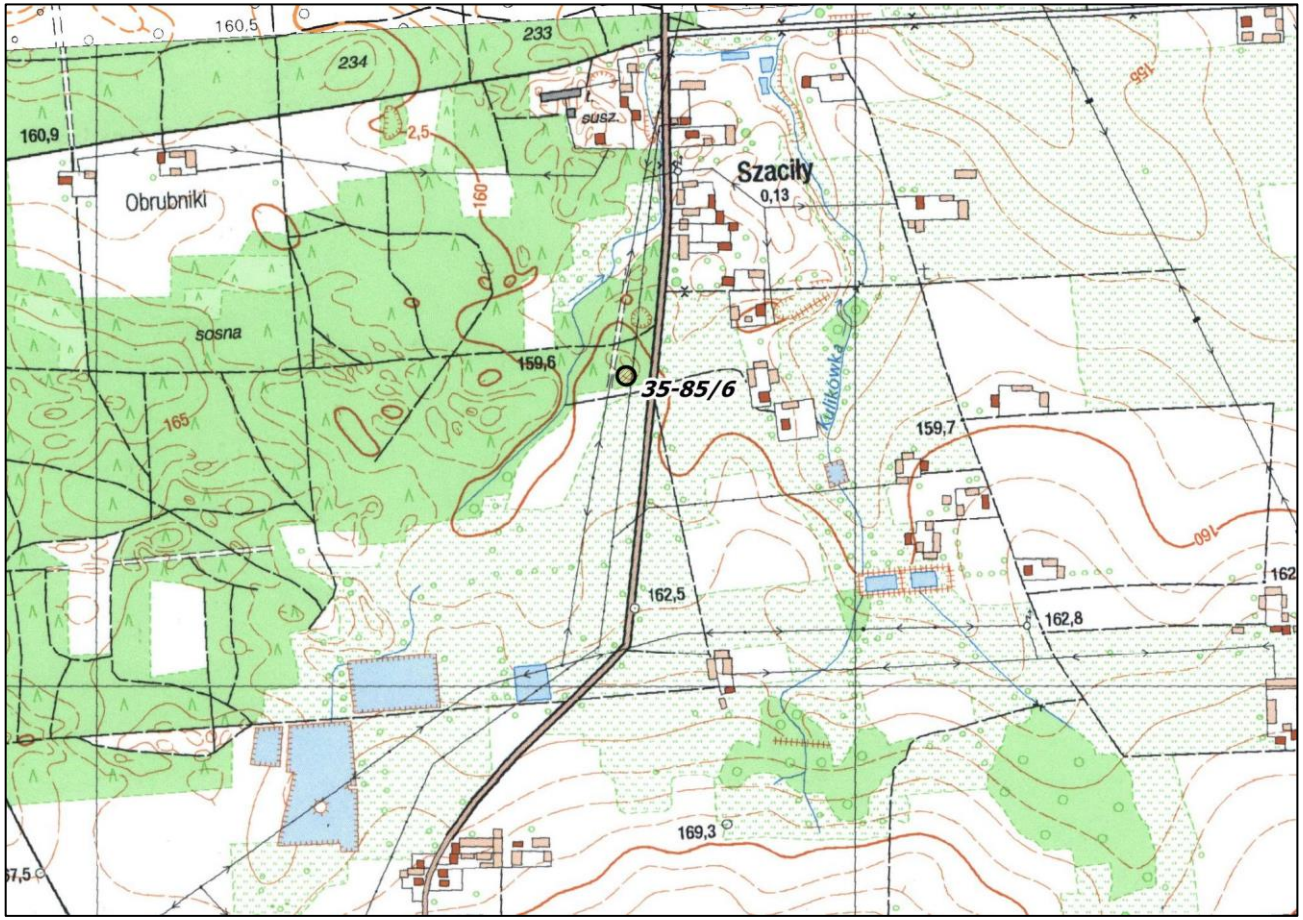

Wycinek mapy topograficznej w skali 1:10 000 Układ 1965 Strefa II.
Godło arkusza: 245.213.

4. Adres

Nr obszaru AZP	**35 – 85**
Nr stanowiska w miejscowości	**1**
Nr stanowiska na obszarze	**6**

5. Przynależność administracyjna

Województwo	**podlaskie**
Powiat	**białostocki**
Gmina	**Dobrzyniewo Duże**

6. Formy ochrony

8. Czas powstania

Stanowisko rozpoznane podczas badań powierzchniowych w ramach AZP w 2007 r.

9. Stan zachowania i postulaty dotyczące konserwacji

Stanowisko nie zagrożone.
Brak wniosków konserwatorskich.

Zalecenia:
Wszelkie prace ziemne w obrębie stanowiska i jego otoczeniu wymagają wcześniejszego uzgodnienia ze służbami konserwatorskimi.

10. Opracowanie karty (autor, data i podpis)

Bogusław Okupny
02/10/2020

11. Zatwierdzenie karty (podpis wojewódzkiego konserwatora zabytków)*

*dotyczy zabytków niewpisanych do rejestru zabytków i niewłączonych do wojewódzkiej ewidencji zabytków

GEZ	KARTA ADRESOWA ZABYTKU NIERUCHOMEGO	3. Miejscowość **O B R U B N I K I**

1. Nazwa

STANOWISKO ARCHEOLOGICZNE

2. Czas powstania

epoka kamienia – ślad osadnictwa

7. Fotografia z opisem wskazującym orientację w stosunku do sąsiednich terenów lub stron świata albo mapa z zaznaczonym stanowiskiem archeologicznym

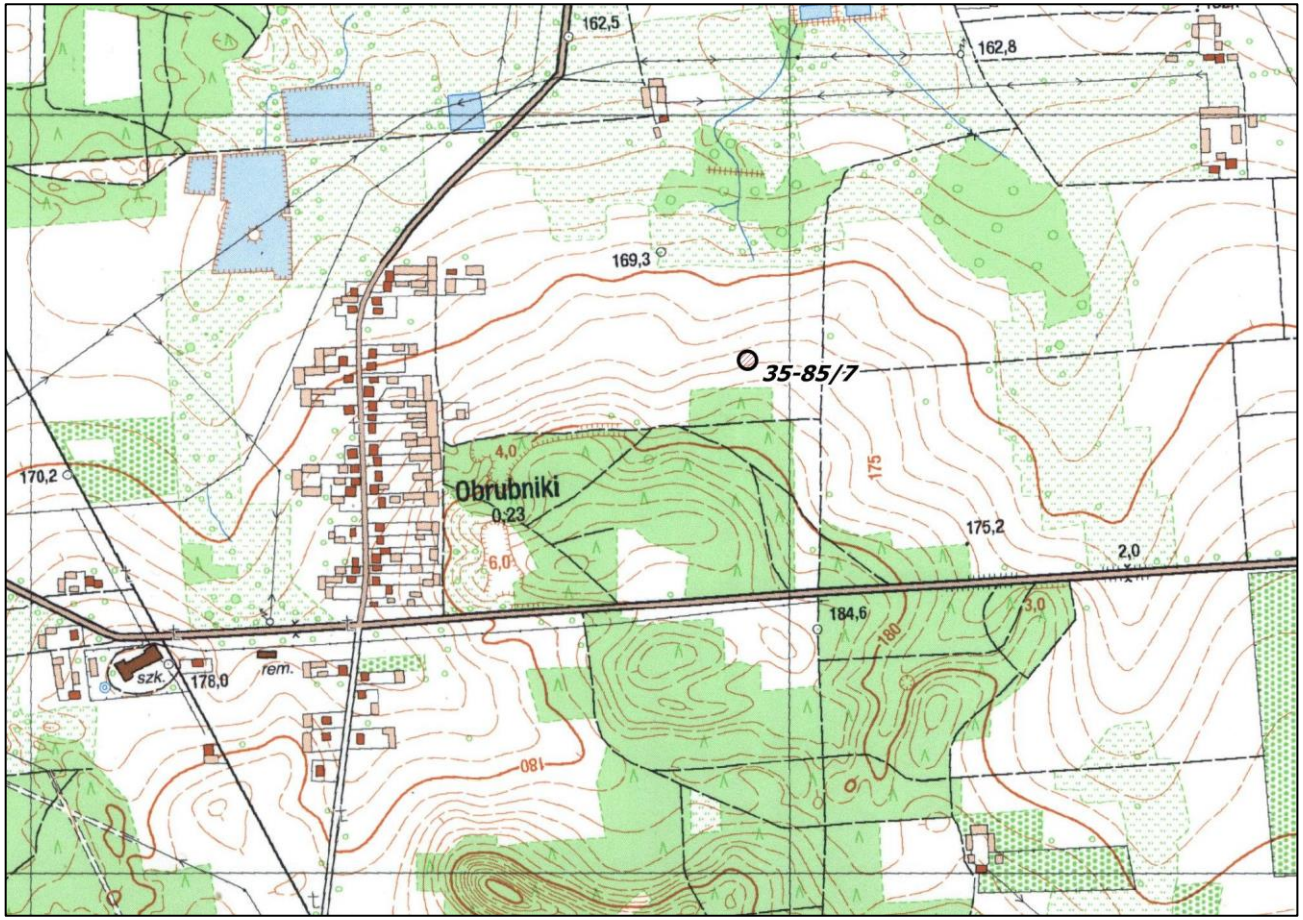

Wycinek mapy topograficznej w skali 1:10 000 Układ 1965 Strefa II.
Godło arkusza: 245.213.

4. Adres

Nr obszaru AZP **35 – 85**

Nr stanowiska w miejscowości **2**

Nr stanowiska na obszarze **7**

5. Przynależność administracyjna

Województwo **podlaskie**

Powiat **białostocki**

Gmina **Dobrzyniewo Duże**

6. Formy ochrony

8. Czas powstania

Stanowisko rozpoznane podczas badań powierzchniowych w ramach AZP w 2007 r.

9. Stan zachowania i postulaty dotyczące konserwacji

Stanowisko nie zagrożone.
Brak wniosków konserwatorskich.

Zalecenia:
Wszelkie prace ziemne w obrębie stanowiska i jego otoczeniu wymagają wcześniejszego uzgodnienia ze służbami konserwatorskimi.

10. Opracowanie karty (autor, data i podpis)

Bogusław Okupny
02/10/2020

11. Zatwierdzenie karty (podpis wojewódzkiego konserwatora zabytków)*

*dotyczy zabytków niewpisanych do rejestru zabytków i niewłączonych do wojewódzkiej ewidencji zabytków

GEZ	KARTA ADRESOWA ZABYTKU NIERUCHOMEGO	3. Miejscowość **O B R U B N I K I**

1. Nazwa	2. Czas powstania
STANOWISKO ARCHEOLOGICZNE	**epoka kamienia – ślad osadnictwa**

7. Fotografia z opisem wskazującym orientację w stosunku do sąsiednich terenów lub stron świata albo mapa z zaznaczonym stanowiskiem archeologicznym

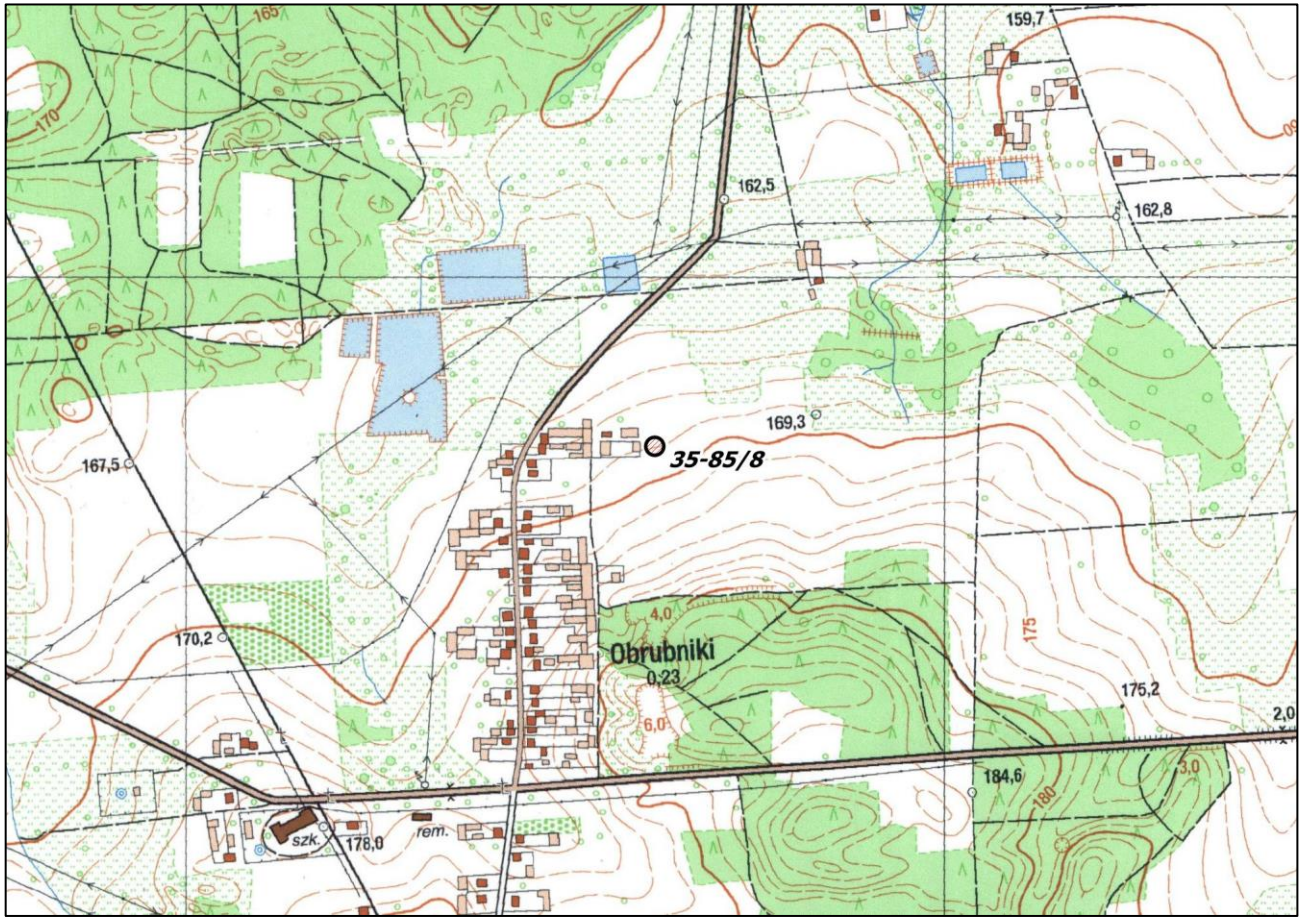

Wycinek mapy topograficznej w skali 1:10 000 Układ 1965 Strefa II.
Godło arkusza: 245.213.

4. Adres

Nr obszaru AZP	**35 – 85**
Nr stanowiska w miejscowości	**3**
Nr stanowiska na obszarze	**8**

5. Przynależność administracyjna

Województwo	**podlaskie**
Powiat	**białostocki**
Gmina	**Dobrzyniewo Duże**

6. Formy ochrony

8. Czas powstania

Stanowisko rozpoznane podczas badań powierzchniowych w ramach AZP w 2007 r.

9. Stan zachowania i postulaty dotyczące konserwacji

Stanowisko nie zagrożone.
Brak wniosków konserwatorskich.

Zalecenia:
Wszelkie prace ziemne w obrębie stanowiska i jego otoczeniu wymagają wcześniejszego uzgodnienia ze służbami konserwatorskimi.

10. Opracowanie karty (autor, data i podpis)

Bogusław Okupny
02/10/2020

11. Zatwierdzenie karty (podpis wojewódzkiego konserwatora zabytków)*

*dotyczy zabytków niewpisanych do rejestru zabytków i niewłączonych do wojewódzkiej ewidencji zabytków

GEZ	KARTA ADRESOWA ZABYTKU NIERUCHOMEGO	3. Miejscowość **O B R U B N I K I**

1. Nazwa	2. Czas powstania
STANOWISKO ARCHEOLOGICZNE	**okres nowożytny - osada**

7. Fotografia z opisem wskazującym orientację w stosunku do sąsiednich terenów lub stron świata albo mapa z zaznaczonym stanowiskiem archeologicznym

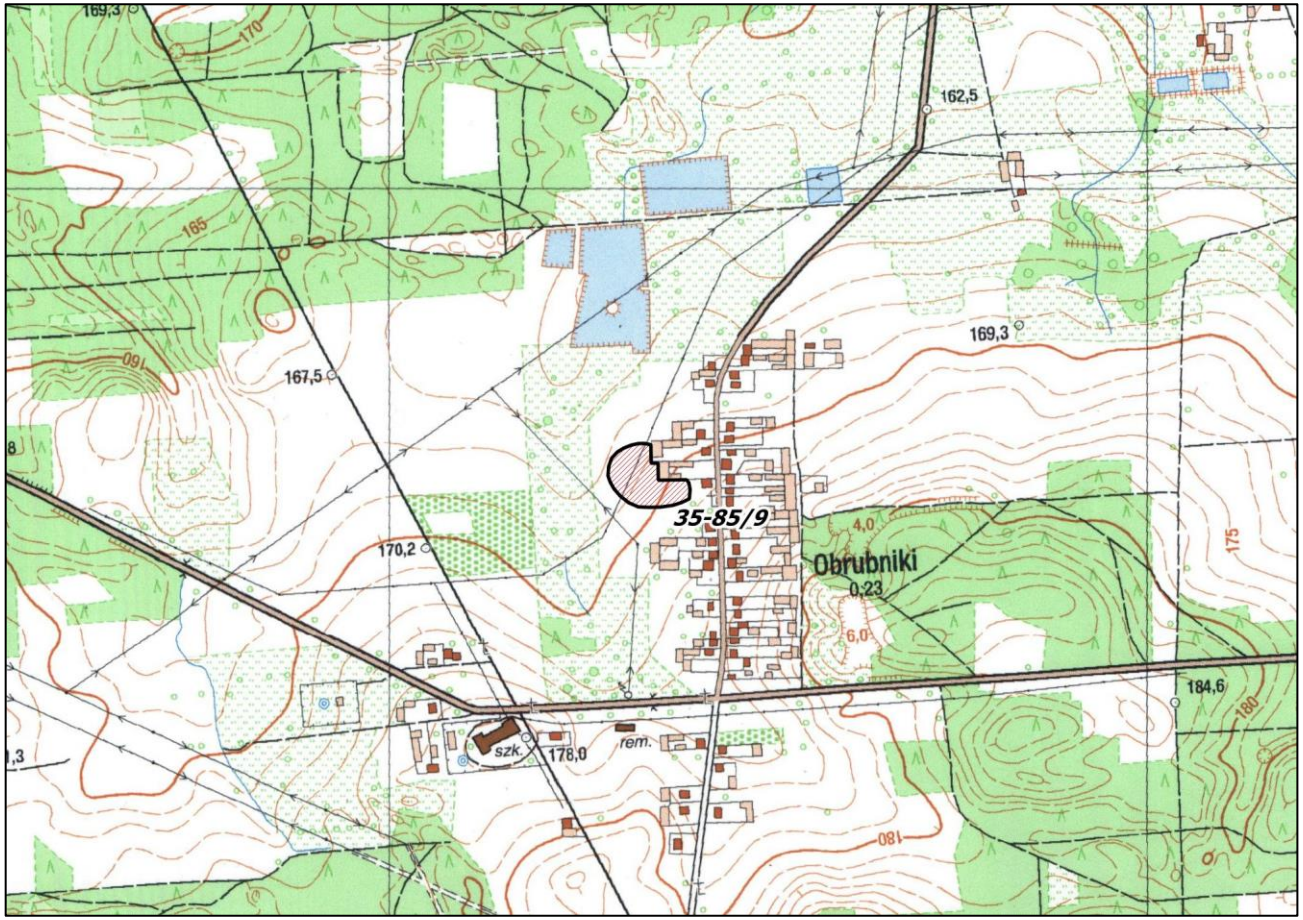

Wycinek mapy topograficznej w skali 1:10 000 Układ 1965 Strefa II.
Godło arkusza: 245.213.

4. Adres

Nr obszaru AZP	**35 – 85**
Nr stanowiska w miejscowości	**4**
Nr stanowiska na obszarze	**9**

5. Przynależność administracyjna

Województwo	**podlaskie**
Powiat	**białostocki**
Gmina	**Dobrzyniewo Duże**

6. Formy ochrony

8. Czas powstania

Stanowisko rozpoznane podczas badań powierzchniowych w ramach AZP w 2007 r.

9. Stan zachowania i postulaty dotyczące konserwacji

Stanowisko nie zagrożone.
Brak wniosków konserwatorskich.

Zalecenia:
Wszelkie prace ziemne w obrębie stanowiska i jego otoczeniu wymagają wcześniejszego uzgodnienia ze służbami konserwatorskimi.

10. Opracowanie karty (autor, data i podpis)

Bogusław Okupny
02/10/2020

11. Zatwierdzenie karty (podpis wojewódzkiego konserwatora zabytków)*

*dotyczy zabytków niewpisanych do rejestru zabytków i niewłączonych do wojewódzkiej ewidencji zabytków

GEZ	KARTA ADRESOWA ZABYTKU NIERUCHOMEGO	3. Miejscowość **P O G O R Z A Ł K I**
1. Nazwa **STANOWISKO ARCHEOLOGICZNE** ***Podkozińce 36-85/3 st. I***	2. Czas powstania **okres starożytny – ślad osadnictwa**	**W Wojewódzkiej Ewidencji Zabytków jako Podkozińce 35-84/3 st. I**

7. Fotografia z opisem wskazującym orientację w stosunku do sąsiednich terenów lub stron świata albo mapa z zaznaczonym stanowiskiem archeologicznym

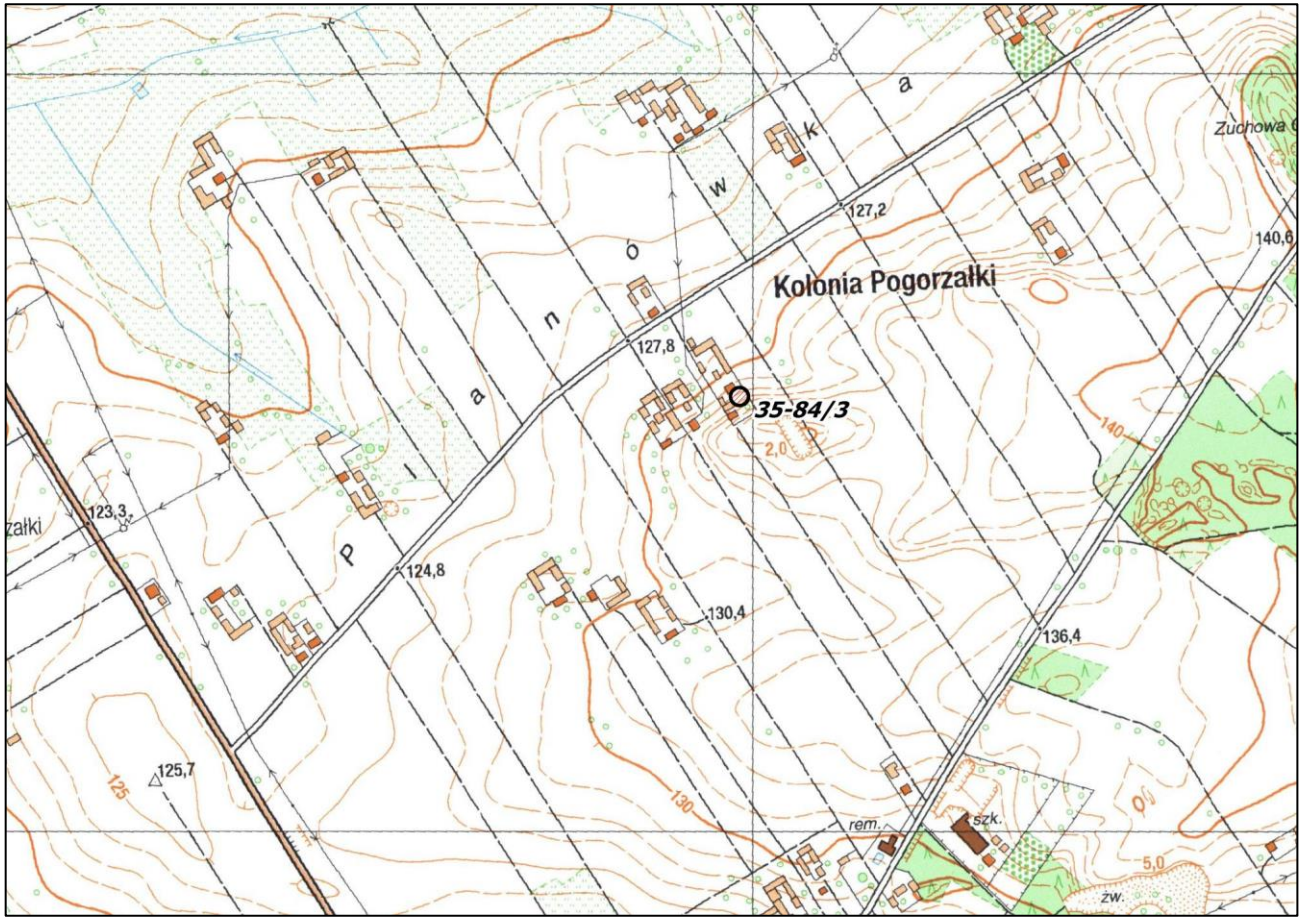

Wycinek mapy topograficznej w skali 1:10 000 Układ 1965 Strefa II.
Godło arkusza: 245.1241.

4. Adres

Nr obszaru AZP **35 – 84**

Nr stanowiska w miejscowości

Nr stanowiska na obszarze **3**

5. Przynależność administracyjna

Województwo **podlaskie**

Powiat **białostocki**

Gmina **Dobrzyniewo Duże**

6. Formy ochrony

8. Czas powstania

Stanowisko rozpoznane podczas badań powierzchniowych w ramach AZP w 1980 r.

9. Stan zachowania i postulaty dotyczące konserwacji

Stanowisko nie zagrożone. Wartość poznawcza stanowiska mała.
Brak wniosków konserwatorskich.

Zalecenia:
Wszelkie prace ziemne w obrębie stanowiska i jego otoczeniu wymagają wcześniejszego uzgodnienia ze służbami konserwatorskimi.

10. Opracowanie karty (autor, data i podpis)

Bogusław Okupny
02/10/2020

11. Zatwierdzenie karty (podpis wojewódzkiego konserwatora zabytków)*

*dotyczy zabytków niewpisanych do rejestru zabytków i niewłączonych do wojewódzkiej ewidencji zabytków

GEZ	KARTA ADRESOWA ZABYTKU NIERUCHOMEGO	3. Miejscowość **P O G O R Z A Ł K I**
1. Nazwa **STANOWISKO ARCHEOLOGICZNE** ***Borsukówka 35-84/17 st. VIII***	2. Czas powstania **neolit? – ślad osadnictwa**	**W Wojewódzkiej Ewidencji Zabytków jako Borsukówka 35-84/17 st. VIII**

7. Fotografia z opisem wskazującym orientację w stosunku do sąsiednich terenów lub stron świata albo mapa z zaznaczonym stanowiskiem archeologicznym

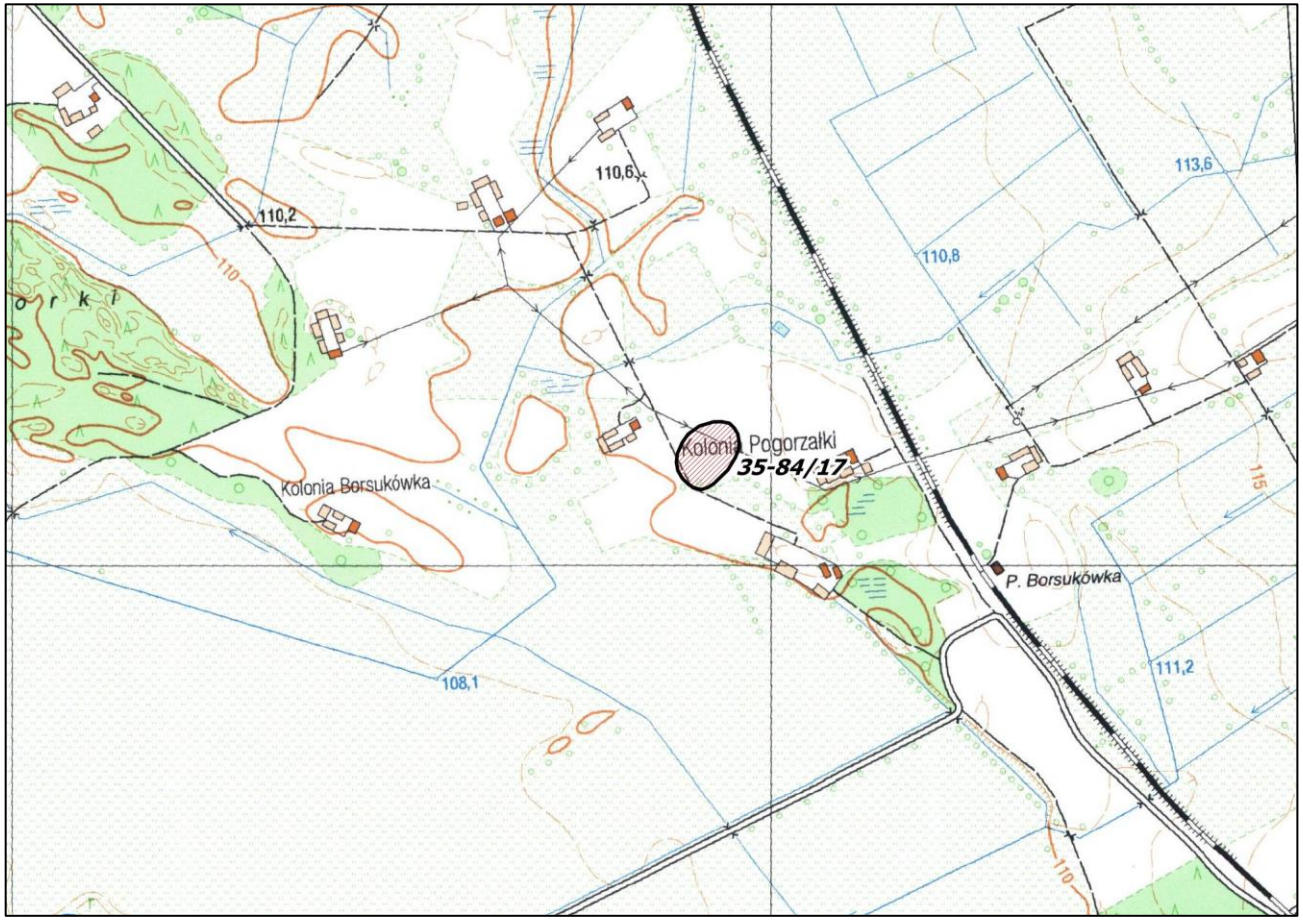

Wycinek mapy topograficznej w skali 1:10 000 Układ 1965 Strefa II.
Godło arkusza: 245.124.

4. Adres

Nr obszaru AZP **35 – 84**

Nr stanowiska w miejscowości

Nr stanowiska na obszarze **17**

5. Przynależność administracyjna

Województwo **podlaskie**

Powiat **białostocki**

Gmina **Dobrzyniewo Duże**

6. Formy ochrony

8. Czas powstania

Stanowisko rozpoznane podczas badań powierzchniowych AZP wiosną 1980 r.

9. Stan zachowania i postulaty dotyczące konserwacji

Wartość poznawcza stanowiska mała, stanowisko zagrożone: „wydma jest rozwiewana”. Brak wniosków konserwatorskich.

Zalecenia:
Wszelkie prace ziemne w obrębie stanowiska i jego otoczeniu wymagają wcześniejszego uzgodnienia ze służbami konserwatorskimi.

10. Opracowanie karty (autor, data i podpis)

Bogusław Okupny
02/10/2020

11. Zatwierdzenie karty (podpis wojewódzkiego konserwatora zabytków)*

*dotyczy zabytków niewpisanych do rejestru zabytków i niewłączonych do wojewódzkiej ewidencji zabytków

GEZ	KARTA ADRESOWA ZABYTKU NIERUCHOMEGO	3. Miejscowość **P O G O R Z A Ł K I**

1. Nazwa	2. Czas powstania	
STANOWISKO ARCHEOLOGICZNE ***Borsukówka 35-84/18 st. IX***	**mezolit — neolit – obozowisko** **wczesne średniowiecze - osada**	**W Wojewódzkiej Ewidencji Zabytków jako Borsukówka 35-84/18 st. IX**

7. Fotografia z opisem wskazującym orientację w stosunku do sąsiednich terenów lub stron świata albo mapa z zaznaczonym stanowiskiem archeologicznym

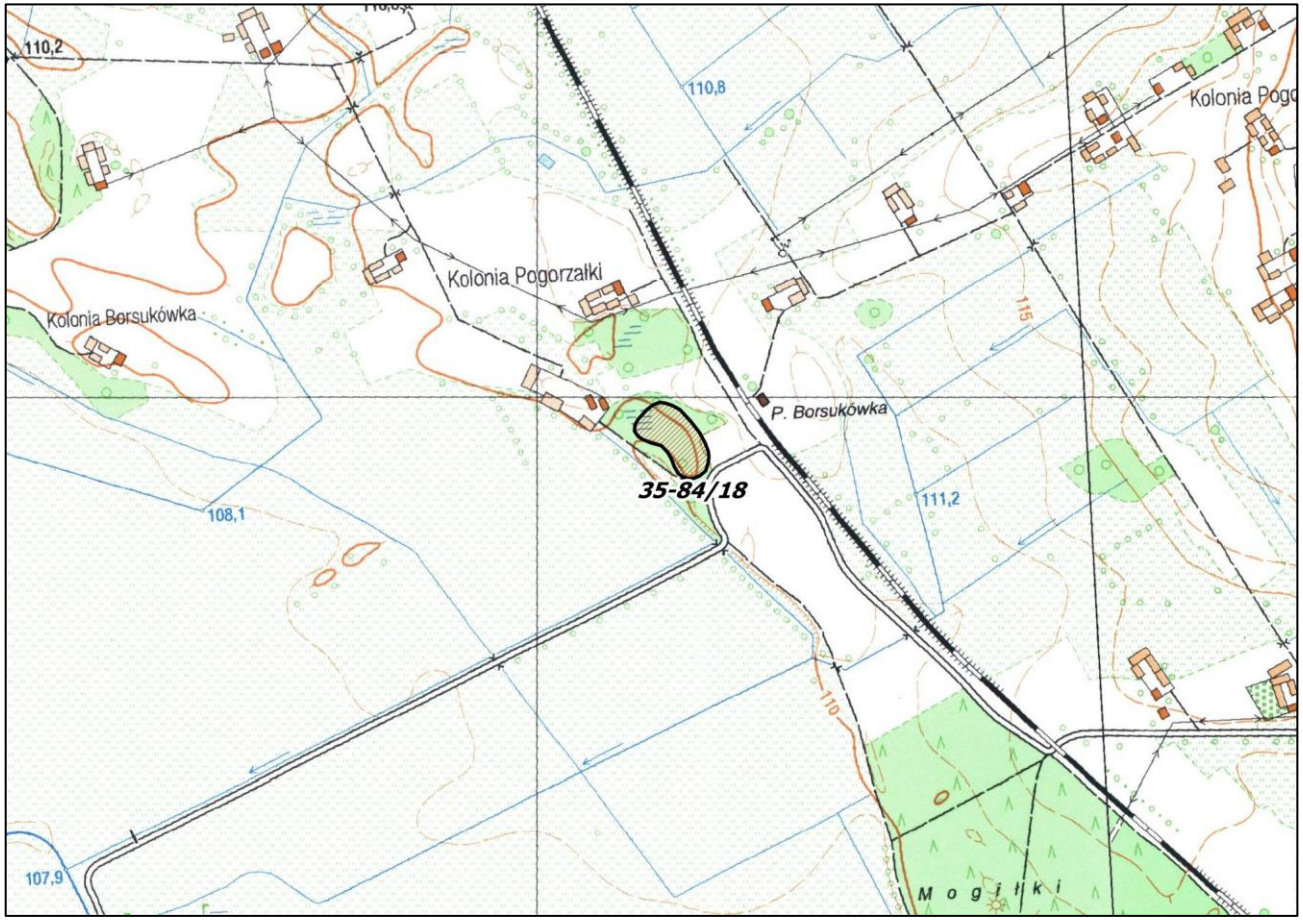

Wycinek mapy topograficznej w skali 1:10 000 Układ 1965 Strefa II.
Godło arkusza: 245.124.

4. Adres

Nr obszaru AZP **35 – 84**

Nr stanowiska w miejscowości

Nr stanowiska na obszarze **18**

5. Przynależność administracyjna

Województwo **podlaskie**

Powiat **białostocki**

Gmina **Dobrzyniewo Duże**

6. Formy ochrony

8. Czas powstania

Stanowisko rozpoznane podczas badań powierzchniowych AZP wiosną 1980 r.

9. Stan zachowania i postulaty dotyczące konserwacji

Wartość poznawcza stanowiska mała, stanowisko nie zagrożone.
Brak wniosków konserwatorskich.

Zalecenia:
Wszelkie prace ziemne w obrębie stanowiska i jego otoczeniu wymagają wcześniejszego uzgodnienia ze służbami konserwatorskimi.

10. Opracowanie karty (autor, data i podpis)

Bogusław Okupny
02/10/2020

11. Zatwierdzenie karty (podpis wojewódzkiego konserwatora zabytków)*

*dotyczy zabytków niewpisanych do rejestru zabytków i niewłączonych do wojewódzkiej ewidencji zabytków

GEZ	KARTA ADRESOWA ZABYTKU NIERUCHOMEGO	3. Miejscowość **P O G O R Z A Ł K I**
1. Nazwa **STANOWISKO ARCHEOLOGICZNE** ***Borsukówka 35-84/19 st. X***	2. Czas powstania **mezolit — neolit – obozowisko**	**W Wojewódzkiej Ewidencji Zabytków jako Borsukówka 35-84/19 st. X**

7. Fotografia z opisem wskazującym orientację w stosunku do sąsiednich terenów lub stron świata albo mapa z zaznaczonym stanowiskiem archeologicznym

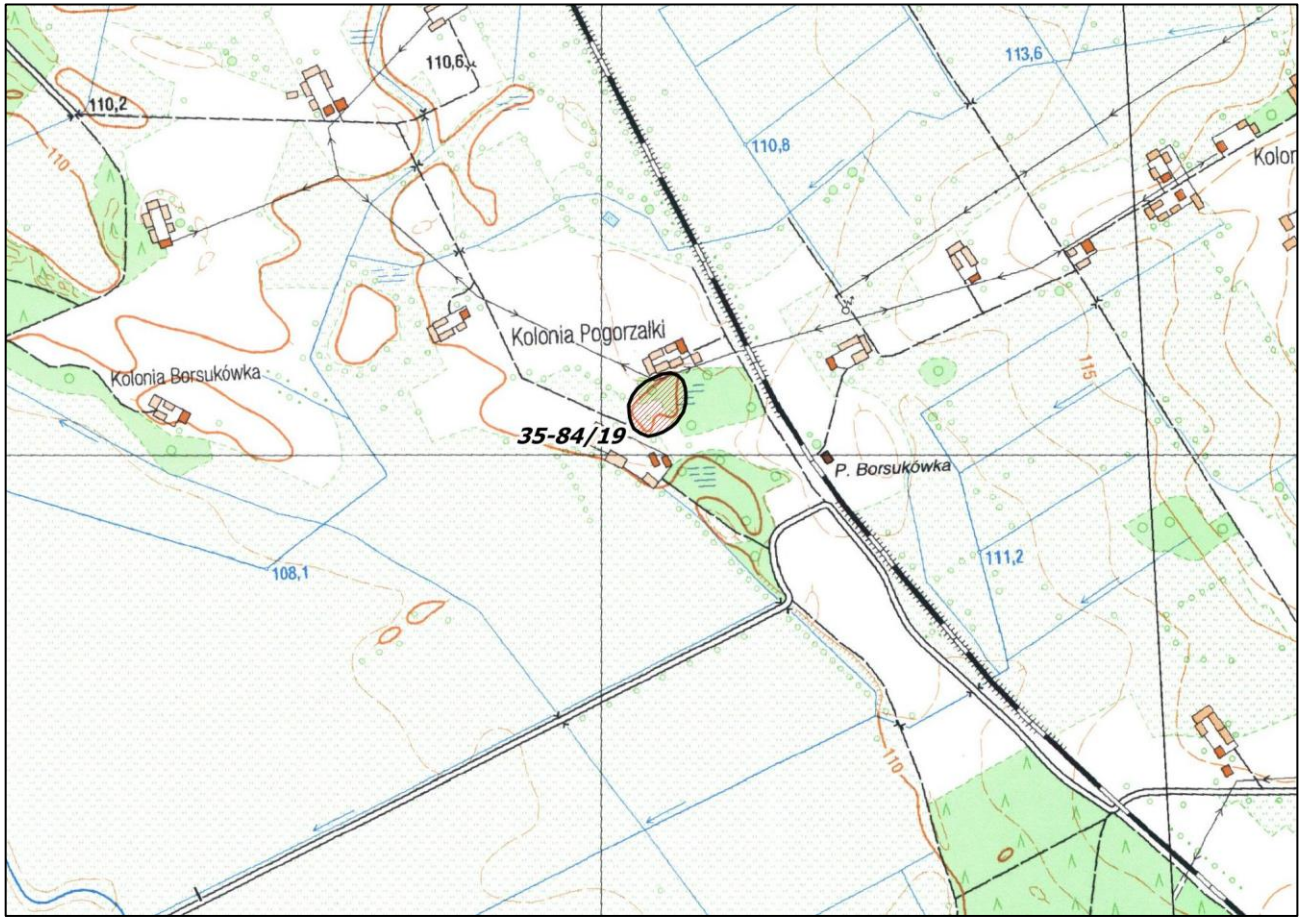

Wycinek mapy topograficznej w skali 1:10 000 Układ 1965 Strefa II.
Godło arkusza: 245.124.

4. Adres

Nr obszaru AZP **35 – 84**

Nr stanowiska w miejscowości

Nr stanowiska na obszarze **19**

5. Przynależność administracyjna

Województwo **podlaskie**

Powiat **białostocki**

Gmina **Dobrzyniewo Duże**

6. Formy ochrony

8. Czas powstania

Stanowisko rozpoznane podczas badań powierzchniowych AZP wiosną 1980 r.

9. Stan zachowania i postulaty dotyczące konserwacji

Wartość poznawcza stanowiska mała, stanowisko nie zagrożone.
Brak wniosków konserwatorskich.

Zalecenia:
Wszelkie prace ziemne w obrębie stanowiska i jego otoczeniu wymagają wcześniejszego uzgodnienia ze służbami konserwatorskimi.

10. Opracowanie karty (autor, data i podpis)

Bogusław Okupny
02/10/2020

11. Zatwierdzenie karty (podpis wojewódzkiego konserwatora zabytków)*

*dotyczy zabytków niewpisanych do rejestru zabytków i niewłączonych do wojewódzkiej ewidencji zabytków

GEZ	KARTA ADRESOWA ZABYTKU NIERUCHOMEGO	3. Miejscowość **P O G O R Z A Ł K I**
1. Nazwa **STANOWISKO ARCHEOLOGICZNE** ***Borsukówka 35-84/20 st. XI***	2. Czas powstania **neolit? – osada**	**W Wojewódzkiej Ewidencji Zabytków jako Borsukówka 35-84/20 st. XI**

7. Fotografia z opisem wskazującym orientację w stosunku do sąsiednich terenów lub stron świata albo mapa z zaznaczonym stanowiskiem archeologicznym

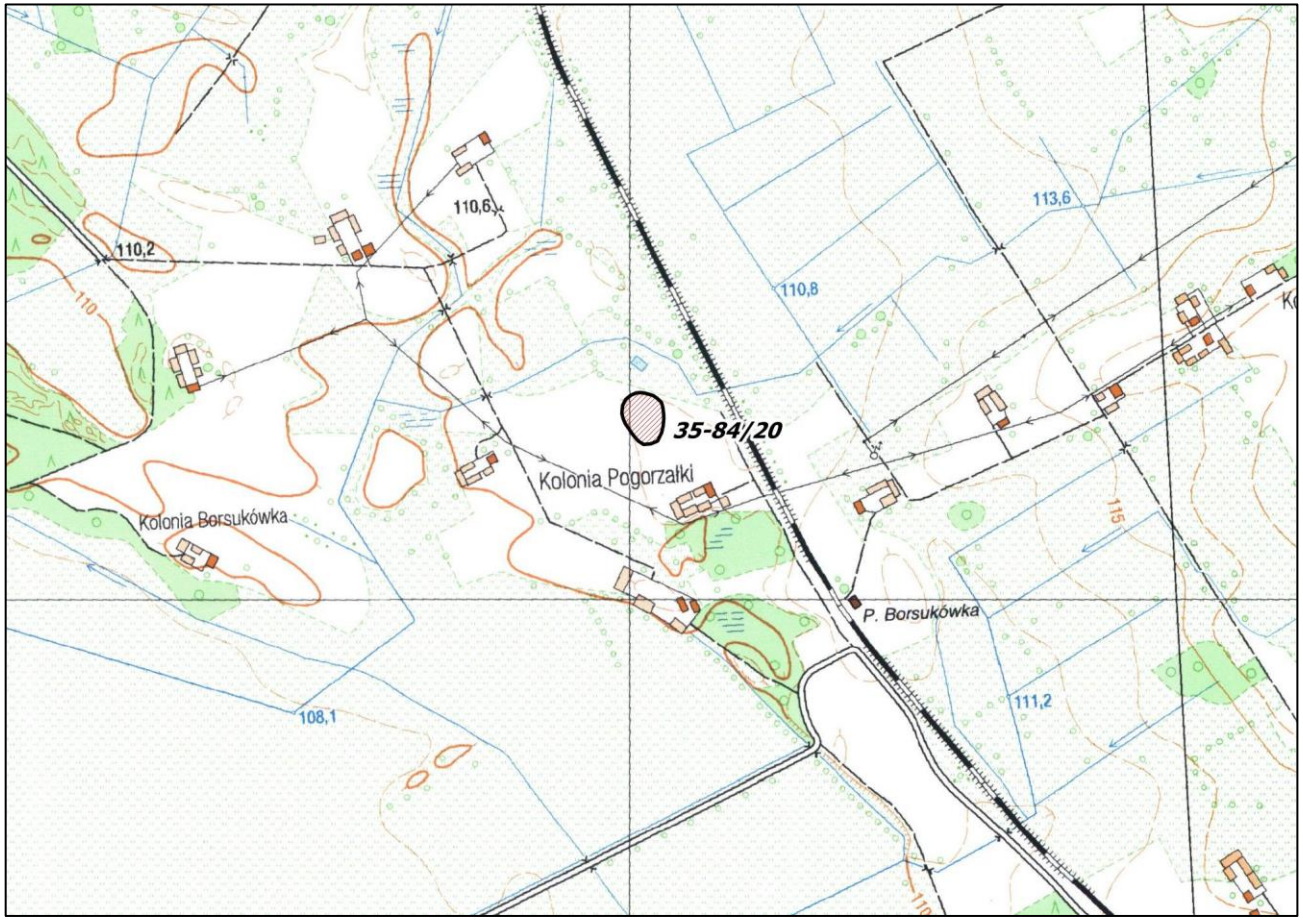

Wycinek mapy topograficznej w skali 1:10 000 Układ 1965 Strefa II.
Godło arkusza: 245.124.

4. Adres

Nr obszaru AZP **35 – 84**

Nr stanowiska w miejscowości

Nr stanowiska na obszarze **20**

5. Przynależność administracyjna

Województwo **podlaskie**

Powiat **białostocki**

Gmina **Dobrzyniewo Duże**

6. Formy ochrony

8. Czas powstania

Stanowisko rozpoznane podczas badań powierzchniowych AZP wiosną 1980 r.

9. Stan zachowania i postulaty dotyczące konserwacji

Wartość poznawcza stanowiska mała, stanowisko nie zagrożone.
Brak wniosków konserwatorskich.

Zalecenia:
Wszelkie prace ziemne w obrębie stanowiska i jego otoczeniu wymagają wcześniejszego uzgodnienia ze służbami konserwatorskimi.

10. Opracowanie karty (autor, data i podpis)

Bogusław Okupny
02/10/2020

11. Zatwierdzenie karty (podpis wojewódzkiego konserwatora zabytków)*

*dotyczy zabytków niewpisanych do rejestru zabytków i niewłączonych do wojewódzkiej ewidencji zabytków

GEZ	KARTA ADRESOWA ZABYTKU NIERUCHOMEGO	3. Miejscowość **P O G O R Z A Ł K I**
1. Nazwa **STANOWISKO ARCHEOLOGICZNE** ***Borsukówka 35-84/21 st. XII***	2. Czas powstania **neolit wczesna epoka brązu — osada** **wczesne średniowiecze - ślad osadnictwa**	**W Wojewódzkiej Ewidencji Zabytków jako Borsukówka 35-84/21 st. XII**

7. Fotografia z opisem wskazującym orientację w stosunku do sąsiednich terenów lub stron świata albo mapa z zaznaczonym stanowiskiem archeologicznym

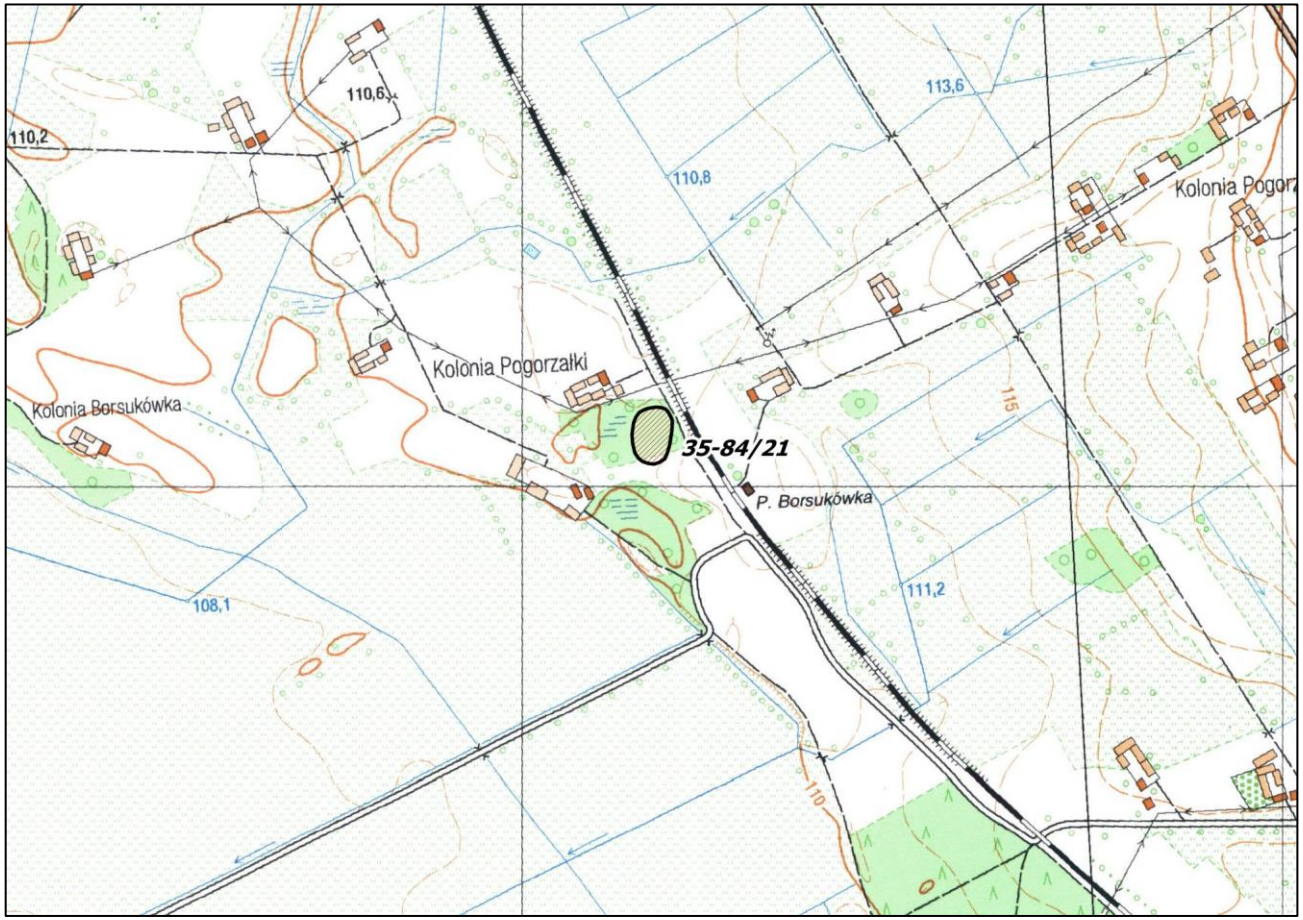

Wycinek mapy topograficznej w skali 1:10 000 Układ 1965 Strefa II.
Godło arkusza: 245.124.

4. Adres

Nr obszaru AZP **35 – 84**

Nr stanowiska w miejscowości

Nr stanowiska na obszarze **21**

5. Przynależność administracyjna

Województwo **podlaskie**

Powiat **białostocki**

Gmina **Dobrzyniewo Duże**

6. Formy ochrony

8. Czas powstania

Stanowisko rozpoznane podczas badań powierzchniowych AZP wiosną 1980 r.

9. Stan zachowania i postulaty dotyczące konserwacji

Wartość poznawcza stanowiska średnia, stanowisko nie zagrożone.
Brak wniosków konserwatorskich.

Zalecenia:
Wszelkie prace ziemne w obrębie stanowiska i jego otoczeniu wymagają wcześniejszego uzgodnienia ze służbami konserwatorskimi.

10. Opracowanie karty (autor, data i podpis)

Bogusław Okupny
02/10/2020

11. Zatwierdzenie karty (podpis wojewódzkiego konserwatora zabytków)*

*dotyczy zabytków niewpisanych do rejestru zabytków i niewłączonych do wojewódzkiej ewidencji zabytków

GEZ	KARTA ADRESOWA ZABYTKU NIERUCHOMEGO	3. Miejscowość **P O G O R Z A Ł K I**
1. Nazwa **STANOWISKO ARCHEOLOGICZNE** ***Borsukówka 35-84/23 st. XIV***	2. Czas powstania **mezolit / neolit - obozowisko**	**W Wojewódzkiej Ewidencji Zabytków jako Borsukówka 35-84/23st. XIV**

7. Fotografia z opisem wskazującym orientację w stosunku do sąsiednich terenów lub stron świata albo mapa z zaznaczonym stanowiskiem archeologicznym

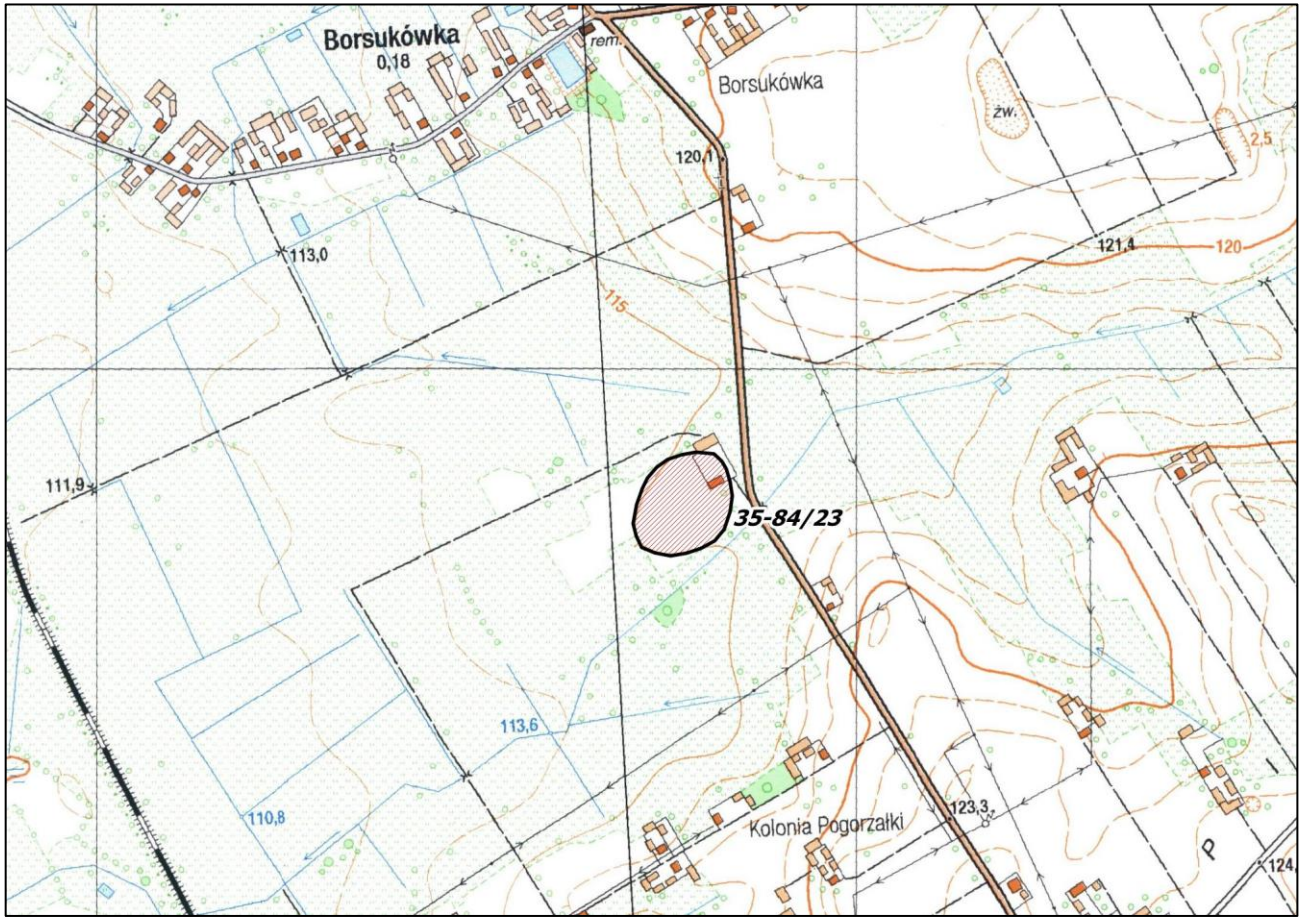

Wycinek mapy topograficznej w skali 1:10 000 Układ 1965 Strefa II.
Godło arkusza: 245.124.

4. Adres

Nr obszaru AZP **35 – 84**

Nr stanowiska w miejscowości

Nr stanowiska na obszarze **23**

5. Przynależność administracyjna

Województwo **podlaskie**

Powiat **białostocki**

Gmina **Dobrzyniewo Duże**

6. Formy ochrony

8. Czas powstania

Stanowisko rozpoznane podczas badań powierzchniowych AZP wiosną 1980 r.

9. Stan zachowania i postulaty dotyczące konserwacji

Wartość poznawcza stanowiska średnia, stanowisko nie zagrożone.
Brak wniosków konserwatorskich.

Zalecenia:
Wszelkie prace ziemne w obrębie stanowiska i jego otoczeniu wymagają wcześniejszego uzgodnienia ze służbami konserwatorskimi.

10. Opracowanie karty (autor, data i podpis)

Bogusław Okupny
02/10/2020

11. Zatwierdzenie karty (podpis wojewódzkiego konserwatora zabytków)*

*dotyczy zabytków niewpisanych do rejestru zabytków i niewłączonych do wojewódzkiej ewidencji zabytków

GEZ	KARTA ADRESOWA ZABYTKU NIERUCHOMEGO	3. Miejscowość **P O G O R Z A Ł K I**

1. Nazwa

STANOWISKO ARCHEOLOGICZNE
Borsukówka 35-84/24 st. XV

2. Czas powstania

starożytny – ślad osadnictwa
mezolit / neolit - obozowisko

W Wojewódzkiej Ewidencji Zabytków jako Borsukówka 35-84/23 st. XV

7. Fotografia z opisem wskazującym orientację w stosunku do sąsiednich terenów lub stron świata albo mapa z zaznaczonym stanowiskiem archeologicznym

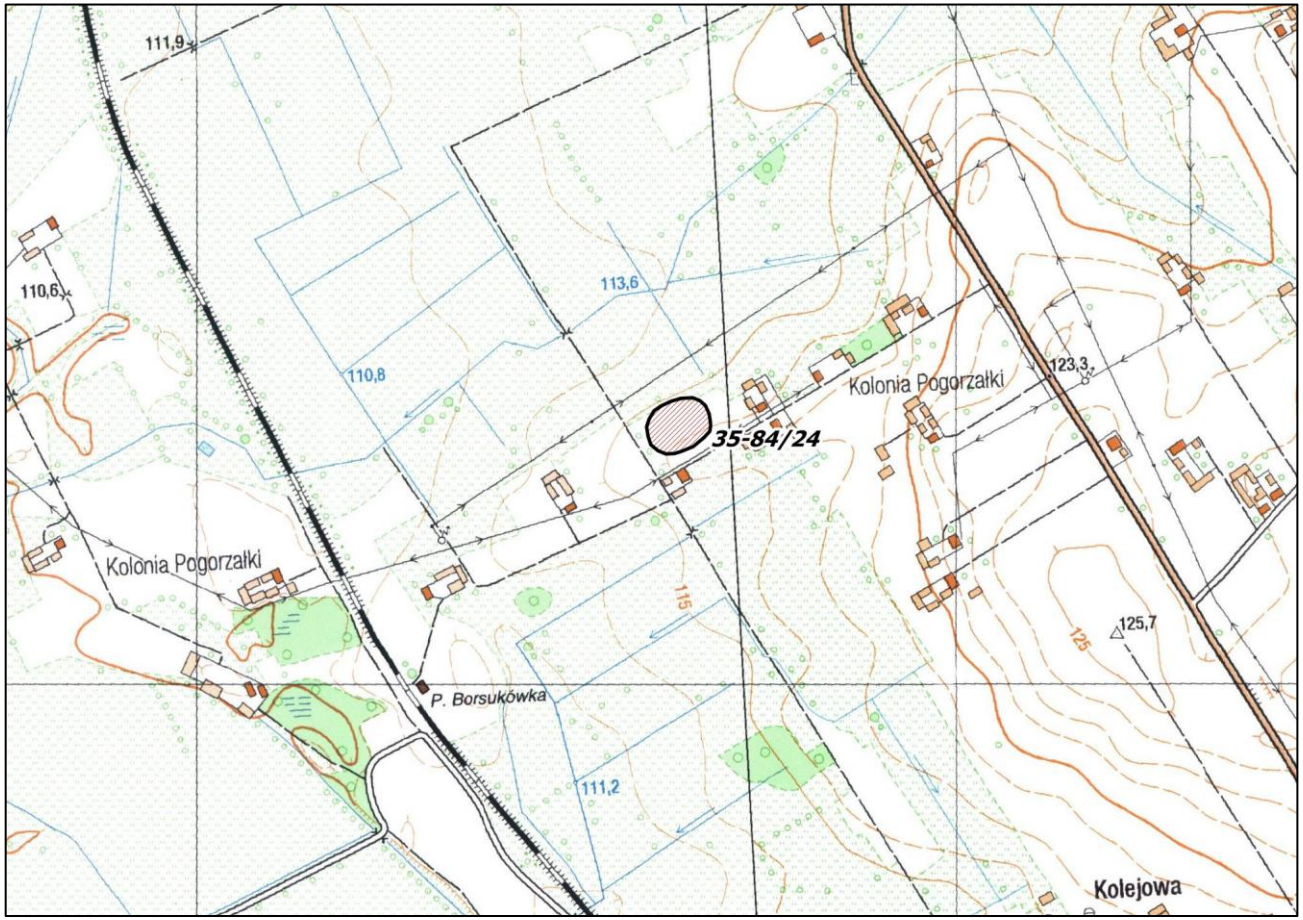

Wycinek mapy topograficznej w skali 1:10 000 Układ 1965 Strefa II.
Godło arkusza: 245.124.

4. Adres

Nr obszaru AZP **35 – 84**

Nr stanowiska w miejscowości

Nr stanowiska na obszarze **24**

5. Przynależność administracyjna

Województwo **podlaskie**

Powiat **białostocki**

Gmina **Dobrzyniewo Duże**

6. Formy ochrony

8. Czas powstania

Stanowisko rozpoznane podczas badań powierzchniowych AZP wiosną 1980 r.

9. Stan zachowania i postulaty dotyczące konserwacji

Wartość poznawcza stanowiska średnia, stanowisko nie zagrożone.
Brak wniosków konserwatorskich.

Zalecenia:
Wszelkie prace ziemne w obrębie stanowiska i jego otoczeniu wymagają wcześniejszego uzgodnienia ze służbami konserwatorskimi.

10. Opracowanie karty (autor, data i podpis)

Bogusław Okupny
02/10/2020

11. Zatwierdzenie karty (podpis wojewódzkiego konserwatora zabytków)*

*dotyczy zabytków niewpisanych do rejestru zabytków i niewłączonych do wojewódzkiej ewidencji zabytków

GEZ	KARTA ADRESOWA ZABYTKU NIERUCHOMEGO	3. Miejscowość **P O G O R Z A Ł K I**

1. Nazwa	2. Czas powstania
STANOWISKO ARCHEOLOGICZNE	**neolit-wczesny brąz – ślad osadnictwa**

7. Fotografia z opisem wskazującym orientację w stosunku do sąsiednich terenów lub stron świata albo mapa z zaznaczonym stanowiskiem archeologicznym

Wycinek mapy topograficznej w skali 1:10 000 Układ 1965 Strefa II.
Godło arkusza: 245.124.

4. Adres

Nr obszaru AZP	**35 – 84**
Nr stanowiska w miejscowości	**I**
Nr stanowiska na obszarze	**25**

5. Przynależność administracyjna

Województwo	**podlaskie**
Powiat	**białostocki**
Gmina	**Dobrzyniewo Duże**

6. Formy ochrony

8. Czas powstania

Stanowisko rozpoznane podczas badań powierzchniowych w ramach AZP w 1980 r.

9. Stan zachowania i postulaty dotyczące konserwacji

Stanowisko nie zagrożone. Wartość poznawcza stanowiska mała.
Brak wniosków konserwatorskich.

Zalecenia:
Wszelkie prace ziemne w obrębie stanowiska i jego otoczeniu wymagają wcześniejszego uzgodnienia ze służbami konserwatorskimi.

10. Opracowanie karty (autor, data i podpis)

Bogusław Okupny
02/10/2020

11. Zatwierdzenie karty (podpis wojewódzkiego konserwatora zabytków)*

*dotyczy zabytków niewpisanych do rejestru zabytków i niewłączonych do wojewódzkiej ewidencji zabytków

GEZ	KARTA ADRESOWA ZABYTKU NIERUCHOMEGO	3. Miejscowość **P O G O R Z A Ł K I**

1. Nazwa

STANOWISKO ARCHEOLOGICZNE

2. Czas powstania

okres starożytny – osada
mezolit-neolit - obozowisko

7. Fotografia z opisem wskazującym orientację w stosunku do sąsiednich terenów lub stron świata albo mapa z zaznaczonym stanowiskiem archeologicznym

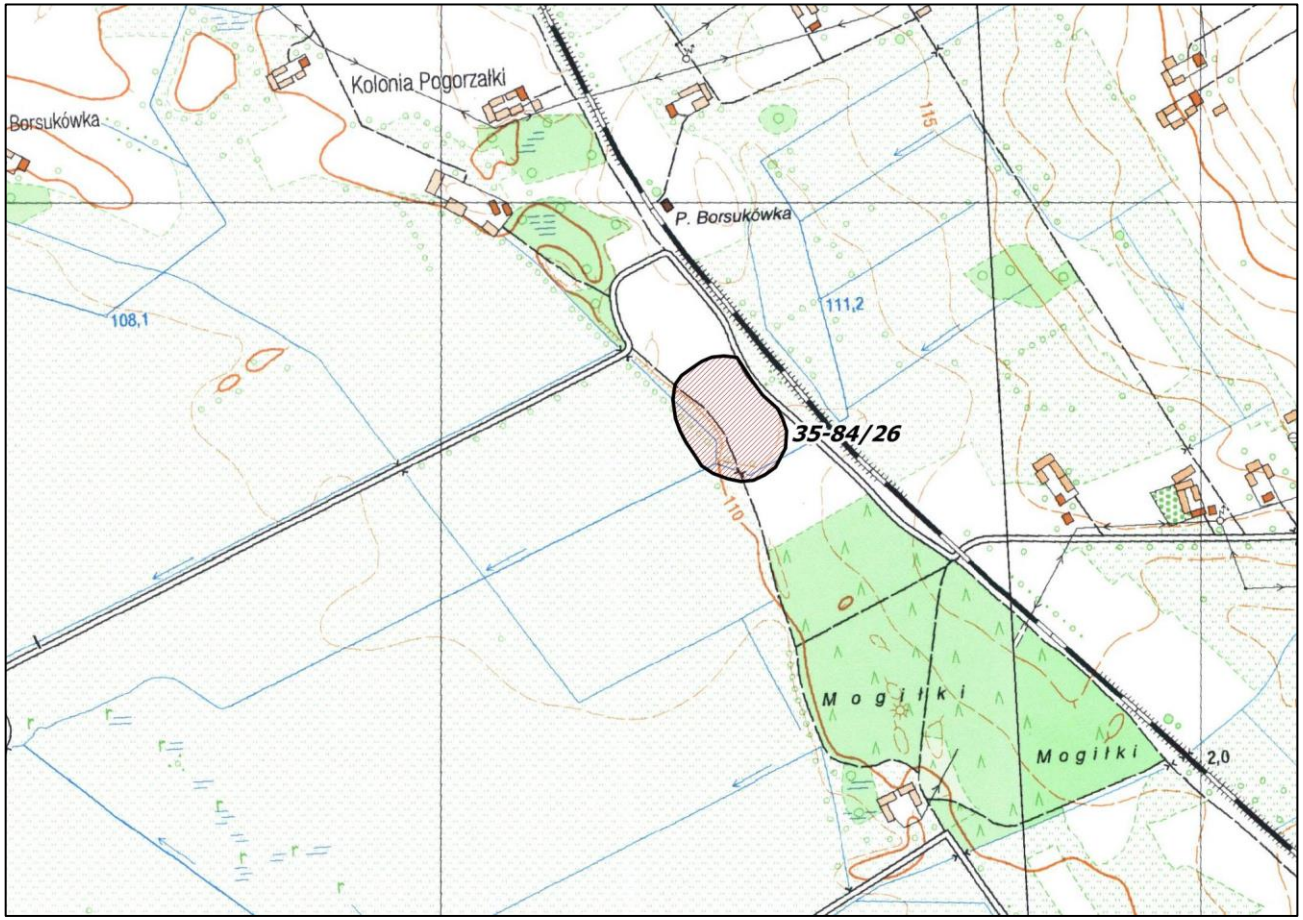

Wycinek mapy topograficznej w skali 1:10 000 Układ 1965 Strefa II.
Godło arkusza: 245.124.

4. Adres

Nr obszaru AZP **35 – 84**

Nr stanowiska w miejscowości **II**

Nr stanowiska na obszarze **26**

5. Przynależność administracyjna

Województwo **podlaskie**

Powiat **białostocki**

Gmina **Dobrzyniewo Duże**

6. Formy ochrony

8. Czas powstania

Stanowisko rozpoznane podczas badań powierzchniowych w ramach AZP w 1980 r.

9. Stan zachowania i postulaty dotyczące konserwacji

Stanowisko nie zagrożone. Wartość poznawcza stanowiska średnia.
Brak wniosków konserwatorskich.

Zalecenia:
Wszelkie prace ziemne w obrębie stanowiska i jego otoczeniu wymagają wcześniejszego uzgodnienia ze służbami konserwatorskimi.

10. Opracowanie karty (autor, data i podpis)

Bogusław Okupny
02/10/2020

11. Zatwierdzenie karty (podpis wojewódzkiego konserwatora zabytków)*

*dotyczy zabytków niewpisanych do rejestru zabytków i niewłączonych do wojewódzkiej ewidencji zabytków

GEZ	KARTA ADRESOWA ZABYTKU NIERUCHOMEGO	3. Miejscowość **P O G O R Z A Ł K I**

1. Nazwa	2. Czas powstania
STANOWISKO ARCHEOLOGICZNE	**średniowiecze – osada**

7. Fotografia z opisem wskazującym orientację w stosunku do sąsiednich terenów lub stron świata albo mapa z zaznaczonym stanowiskiem archeologicznym

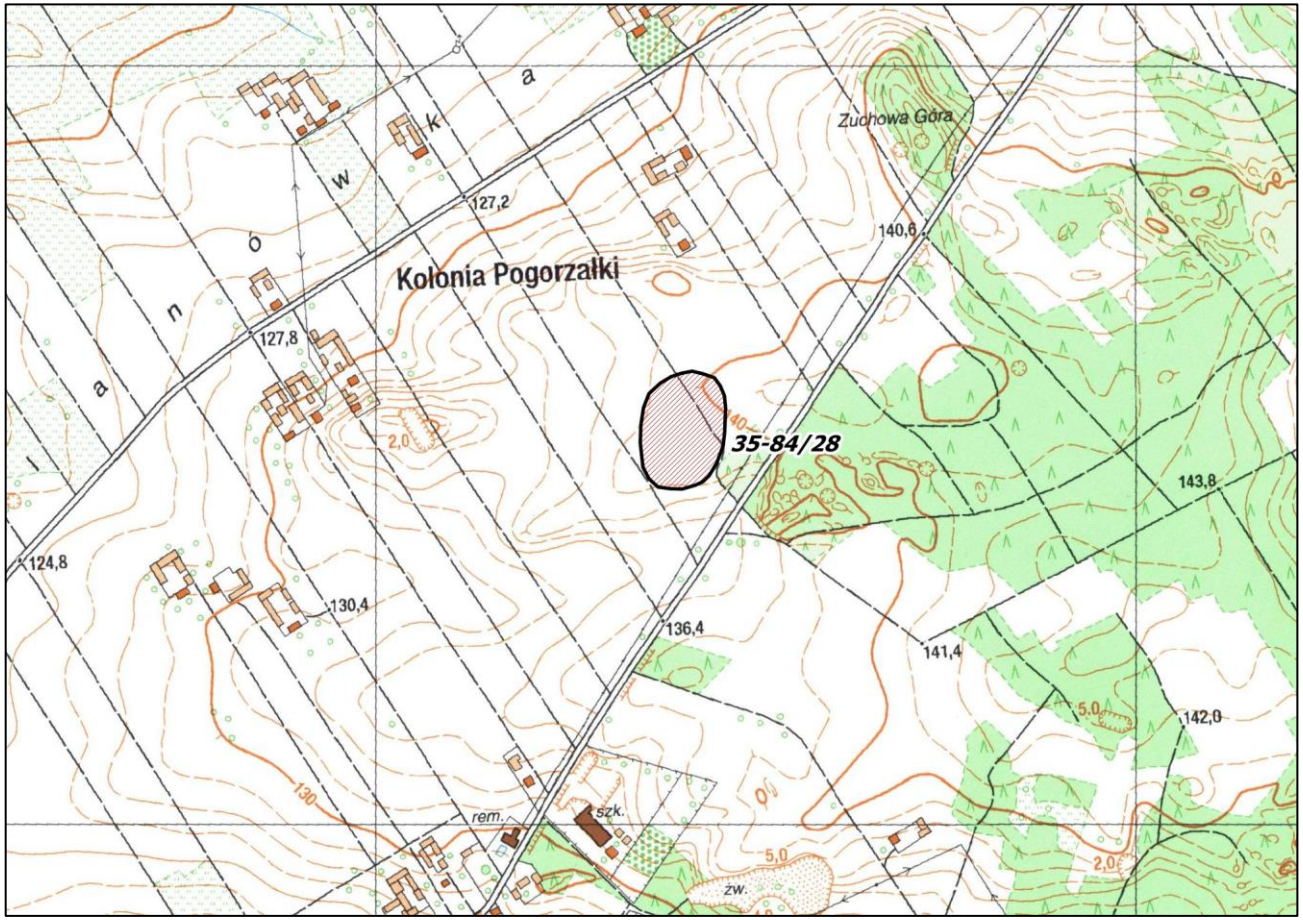

Wycinek mapy topograficznej w skali 1:10 000 Układ 1965 Strefa II.
Godło arkusza: 245.124.

4. Adres

Nr obszaru AZP	**35 – 84**
Nr stanowiska w miejscowości	**III**
Nr stanowiska na obszarze	**28**

5. Przynależność administracyjna

Województwo	**podlaskie**
Powiat	**białostocki**
Gmina	**Dobrzyniewo Duże**

6. Formy ochrony

8. Czas powstania

Stanowisko rozpoznane podczas badań powierzchniowych w ramach AZP w 1980 r.

9. Stan zachowania i postulaty dotyczące konserwacji

Stanowisko nie zagrożone. Wartość poznawcza stanowiska mała.
Brak wniosków konserwatorskich.

Zalecenia:
Wszelkie prace ziemne w obrębie stanowiska i jego otoczeniu wymagają wcześniejszego uzgodnienia ze służbami konserwatorskimi.

10. Opracowanie karty (autor, data i podpis)

Bogusław Okupny
02/10/2020

11. Zatwierdzenie karty (podpis wojewódzkiego konserwatora zabytków)*

*dotyczy zabytków niewpisanych do rejestru zabytków i niewłączonych do wojewódzkiej ewidencji zabytków

GEZ	KARTA ADRESOWA ZABYTKU NIERUCHOMEGO	3. Miejscowość **P O G O R Z A Ł K I**

1. Nazwa	2. Czas powstania
STANOWISKO ARCHEOLOGICZNE	**mezolit-neolit - obozowisko**

7. Fotografia z opisem wskazującym orientację w stosunku do sąsiednich terenów lub stron świata albo mapa z zaznaczonym stanowiskiem archeologicznym

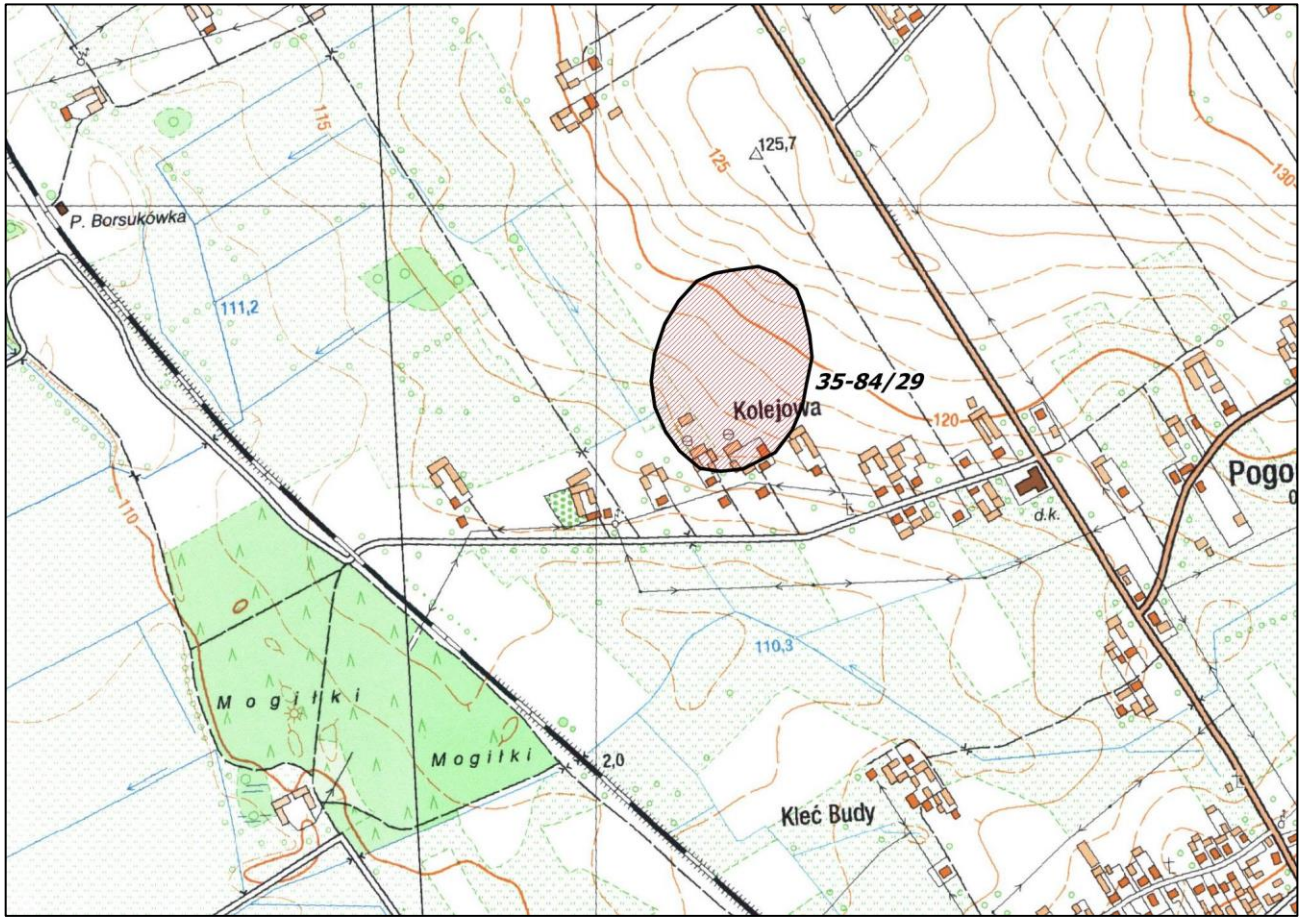

Wycinek mapy topograficznej w skali 1:10 000 Układ 1965 Strefa II.
Godło arkusza: 245.124.

4. Adres

Nr obszaru AZP	**35 – 84**
Nr stanowiska w miejscowości	**IV**
Nr stanowiska na obszarze	**29**

5. Przynależność administracyjna

Województwo	**podlaskie**
Powiat	**białostocki**
Gmina	**Dobrzyniewo Duże**

6. Formy ochrony

8. Czas powstania

Stanowisko rozpoznane podczas badań powierzchniowych w ramach AZP w 1980 r.

9. Stan zachowania i postulaty dotyczące konserwacji

Stanowisko nie zagrożone. Wartość poznawcza stanowiska mała.
Brak wniosków konserwatorskich.

Zalecenia:
Wszelkie prace ziemne w obrębie stanowiska i jego otoczeniu wymagają wcześniejszego uzgodnienia ze służbami konserwatorskimi.

10. Opracowanie karty (autor, data i podpis)

Bogusław Okupny
02/10/2020

11. Zatwierdzenie karty (podpis wojewódzkiego konserwatora zabytków)*

*dotyczy zabytków niewpisanych do rejestru zabytków i niewłączonych do wojewódzkiej ewidencji zabytków

GEZ	KARTA ADRESOWA ZABYTKU NIERUCHOMEGO	3. Miejscowość **P O N I K Ł A**

1. Nazwa	2. Czas powstania
STANOWISKO ARCHEOLOGICZNE	**średniowiecze-okres nowożytny – ślad osadnictwa**

7. Fotografia z opisem wskazującym orientację w stosunku do sąsiednich terenów lub stron świata albo mapa z zaznaczonym stanowiskiem archeologicznym

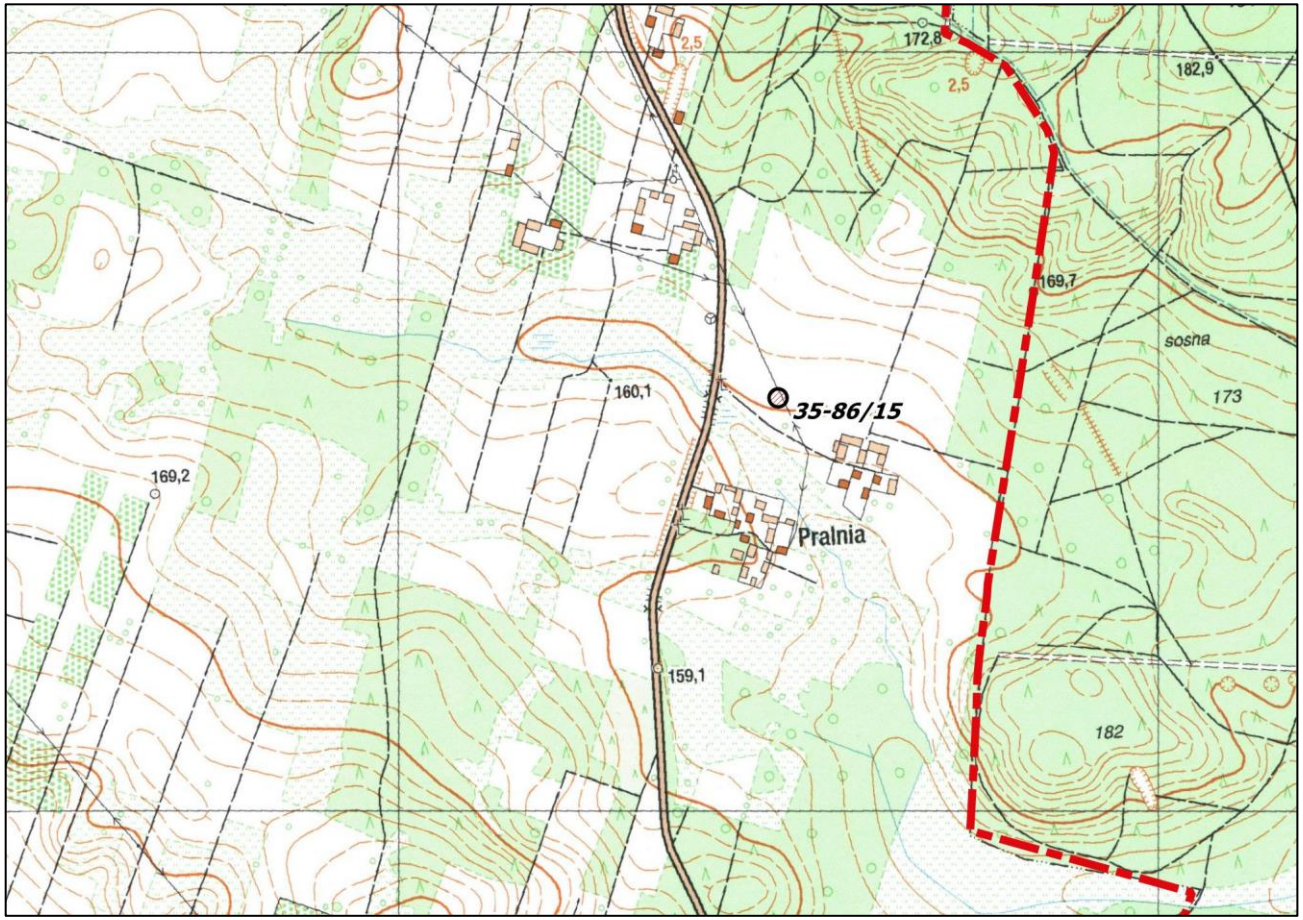

Wycinek mapy topograficznej w skali 1:10 000 Układ 1965 Strefa II.
Godło arkusza: 245.213.

4. Adres

Nr obszaru AZP **35 – 86**

Nr stanowiska w miejscowości **1**

Nr stanowiska na obszarze **15**

5. Przynależność administracyjna

Województwo **podlaskie**

Powiat **białostocki**

Gmina **Dobrzyniewo Duże**

6. Formy ochrony

8. Czas powstania

Stanowisko rozpoznane podczas badań powierzchniowych w ramach AZP w 2007 r.

9. Stan zachowania i postulaty dotyczące konserwacji

Stanowisko nie zagrożone.
Brak wniosków konserwatorskich.

Zalecenia:
Wszelkie prace ziemne w obrębie stanowiska i jego otoczeniu wymagają wcześniejszego uzgodnienia ze służbami konserwatorskimi.

10. Opracowanie karty (autor, data i podpis)

Bogusław Okupny
02/10/2020

11. Zatwierdzenie karty (podpis wojewódzkiego konserwatora zabytków)*

*dotyczy zabytków niewpisanych do rejestru zabytków i niewłączonych do wojewódzkiej ewidencji zabytków

GEZ	KARTA ADRESOWA ZABYTKU NIERUCHOMEGO	3. Miejscowość **P O N I K Ł A**

1. Nazwa	2. Czas powstania
STANOWISKO ARCHEOLOGICZNE	**późny paleolit – ślad osadnictwa**

7. Fotografia z opisem wskazującym orientację w stosunku do sąsiednich terenów lub stron świata albo mapa z zaznaczonym stanowiskiem archeologicznym

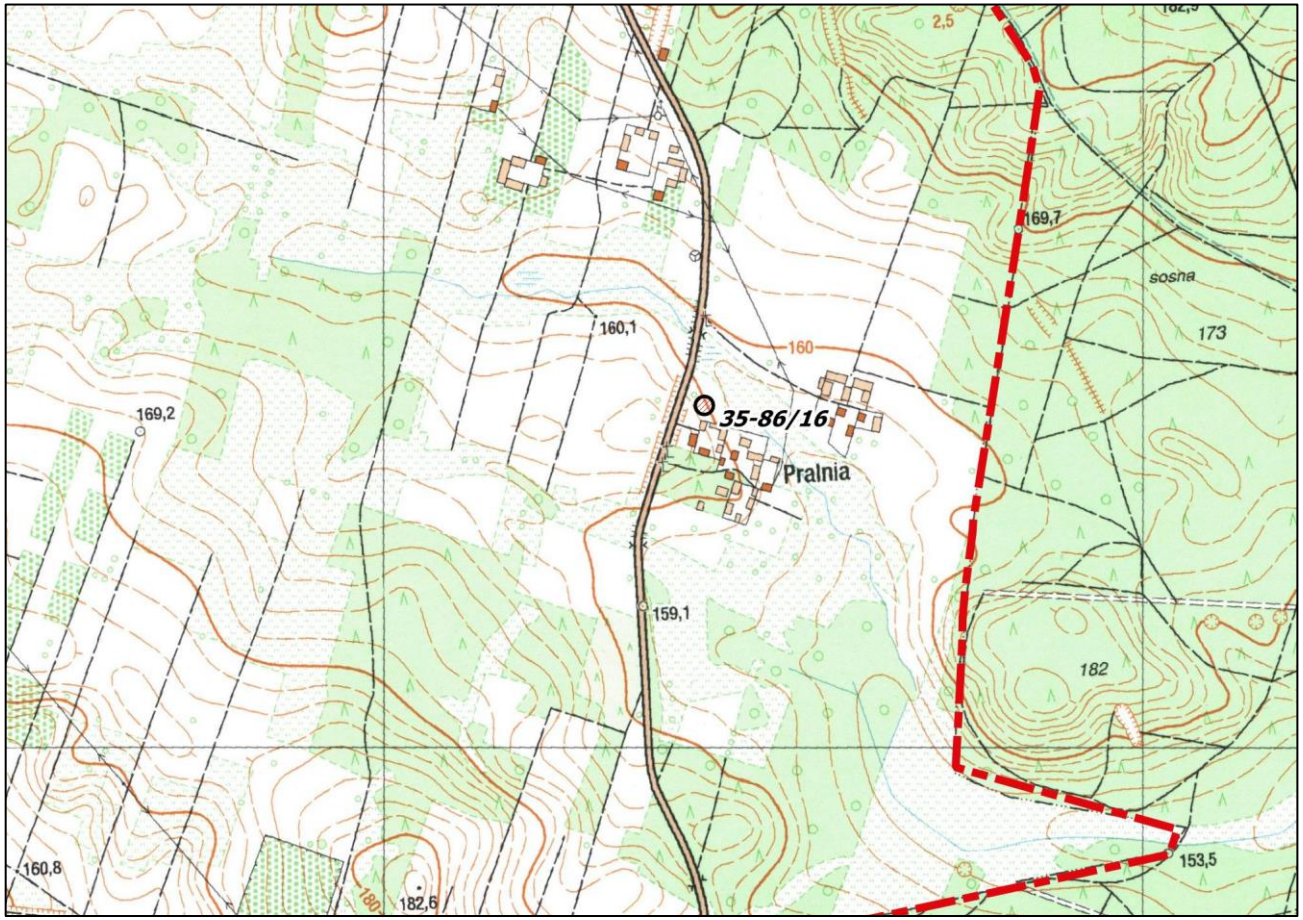

Wycinek mapy topograficznej w skali 1:10 000 Układ 1965 Strefa II.
Godło arkusza: 245.213.

4. Adres

Nr obszaru AZP	**35 – 86**
Nr stanowiska w miejscowości	**2**
Nr stanowiska na obszarze	**16**

5. Przynależność administracyjna

Województwo	**podlaskie**
Powiat	**białostocki**
Gmina	**Dobrzyniewo Duże**

6. Formy ochrony

8. Czas powstania

Stanowisko rozpoznane podczas badań powierzchniowych w ramach AZP w 2007 r.

9. Stan zachowania i postulaty dotyczące konserwacji

Stanowisko nie zagrożone.
Brak wniosków konserwatorskich.

Zalecenia:
Wszelkie prace ziemne w obrębie stanowiska i jego otoczeniu wymagają wcześniejszego uzgodnienia ze służbami konserwatorskimi.

10. Opracowanie karty (autor, data i podpis)

Bogusław Okupny
02/10/2020

11. Zatwierdzenie karty (podpis wojewódzkiego konserwatora zabytków)*

*dotyczy zabytków niewpisanych do rejestru zabytków i niewłączonych do wojewódzkiej ewidencji zabytków

GEZ	KARTA ADRESOWA ZABYTKU NIERUCHOMEGO	3. Miejscowość **R Y B A K I**

1. Nazwa	2. Czas powstania
STANOWISKO ARCHEOLOGICZNE	**epoka kamienia – obozowisko** **wczesne średniowiecze – ślad osadnictwa** **okres nowożytny – ślad osadnictwa**

7. Fotografia z opisem wskazującym orientację w stosunku do sąsiednich terenów lub stron świata albo mapa z zaznaczonym stanowiskiem archeologicznym

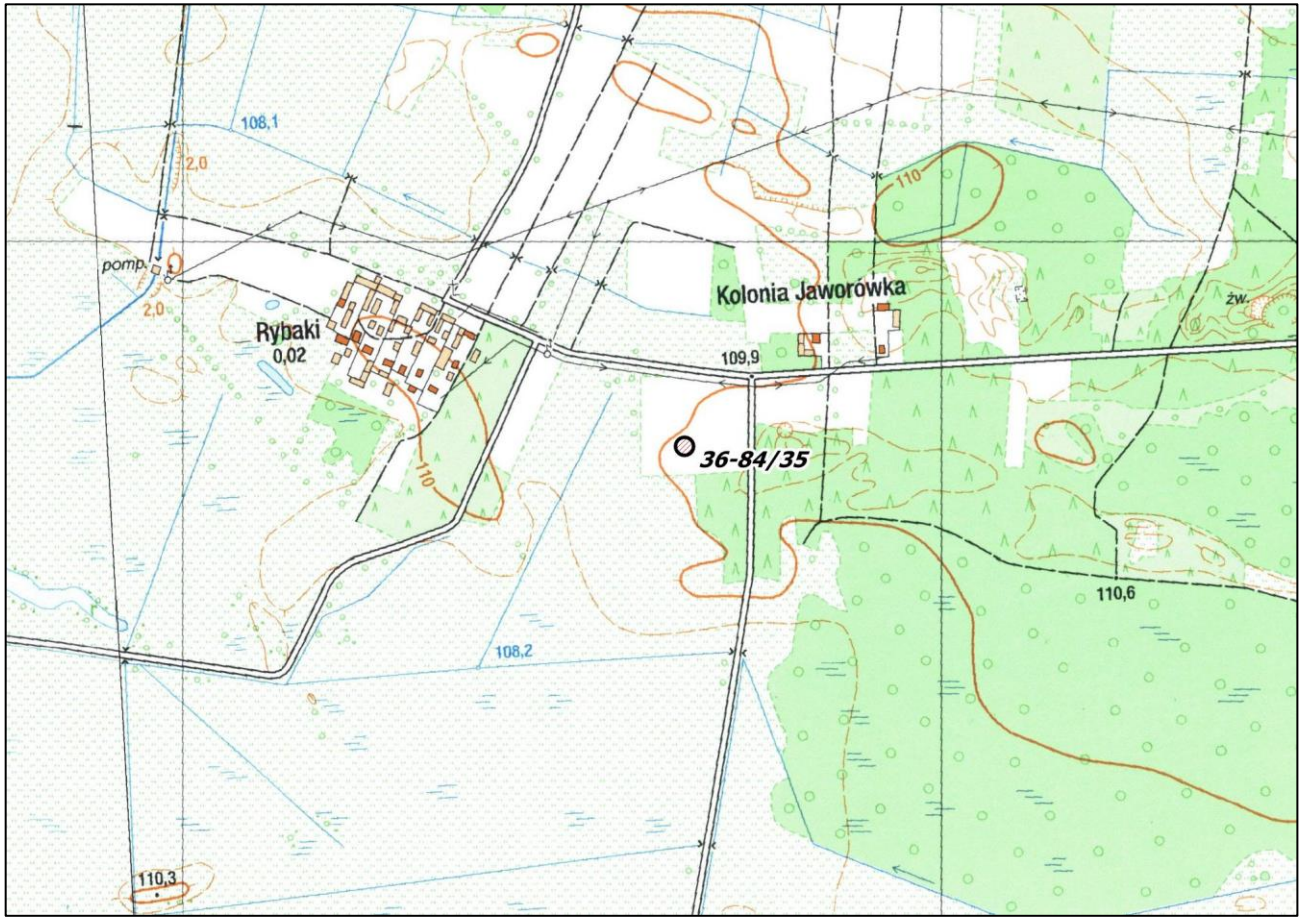

Wycinek mapy topograficznej w skali 1:10 000 Układ 1965 Strefa II.
Godło arkusza: 245.142.

4. Adres

Nr obszaru AZP	**36 – 84**
Nr stanowiska w miejscowości	**I**
Nr stanowiska na obszarze	**35**

5. Przynależność administracyjna

Województwo	**podlaskie**
Powiat	**białostocki**
Gmina	**Dobrzyniewo Duże**

6. Formy ochrony

8. Czas powstania

Stanowisko rozpoznane podczas badań powierzchniowych w 1973 r., badania w ramach AZP w 1985 r.

9. Stan zachowania i postulaty dotyczące konserwacji

Stanowisko nie zagrożone. Wartość poznawcza stanowiska mała.
Brak wniosków konserwatorskich.

Zalecenia:
Wszelkie prace ziemne w obrębie stanowiska i jego otoczeniu wymagają wcześniejszego uzgodnienia ze służbami konserwatorskimi.

10. Opracowanie karty (autor, data i podpis)

Bogusław Okupny
02/10/2020

11. Zatwierdzenie karty (podpis wojewódzkiego konserwatora zabytków)*

*dotyczy zabytków niewpisanych do rejestru zabytków i niewłączonych do wojewódzkiej ewidencji zabytków

GEZ	KARTA ADRESOWA ZABYTKU NIERUCHOMEGO	3. Miejscowość **R Y B A K I**

1. Nazwa

STANOWISKO ARCHEOLOGICZNE

2. Czas powstania

epoka kamienia – obozowisko
średniowiecze – osada
okres nowożytny – ślad osadnictwa

7. Fotografia z opisem wskazującym orientację w stosunku do sąsiednich terenów lub stron świata albo mapa z zaznaczonym stanowiskiem archeologicznym

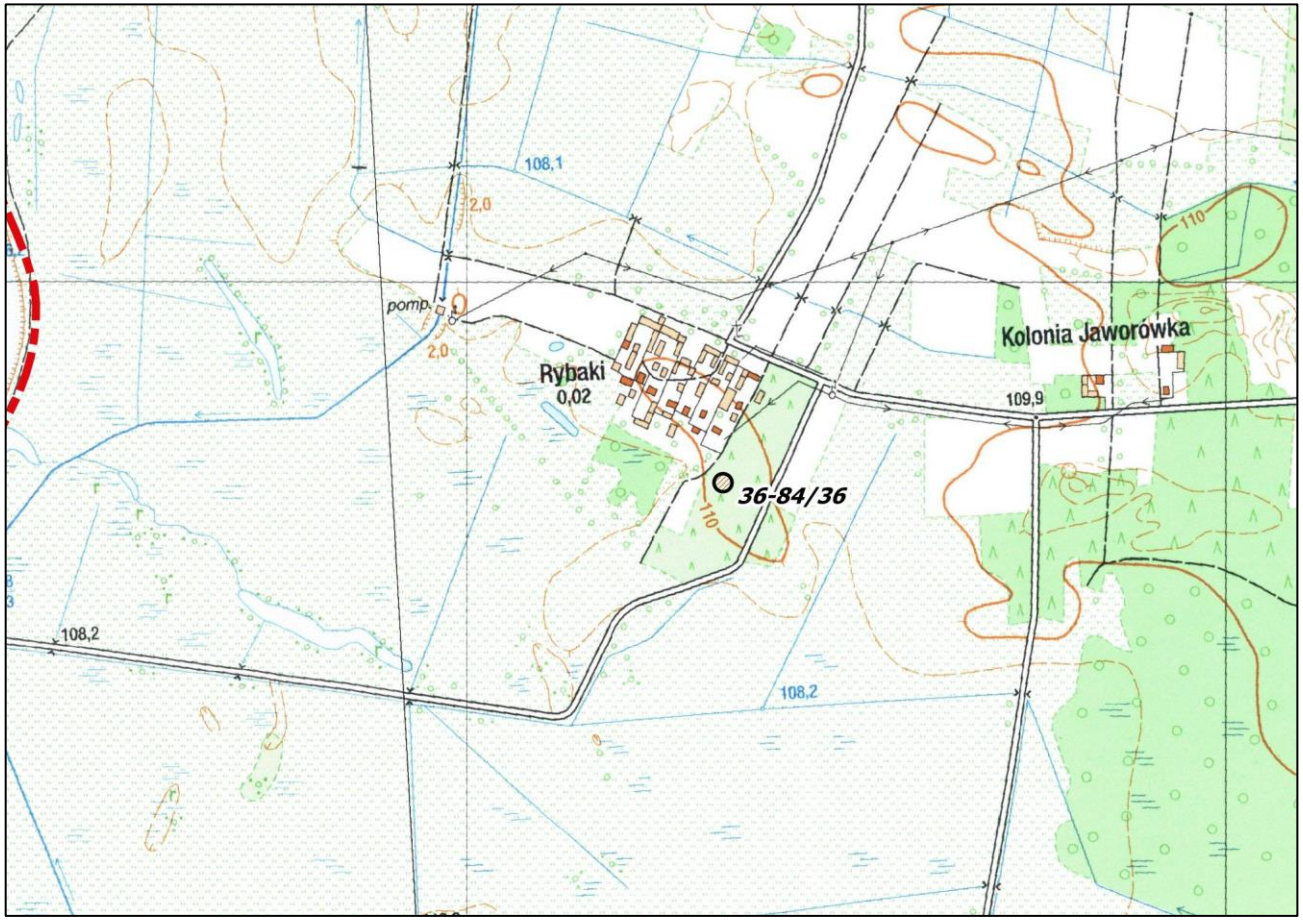

Wycinek mapy topograficznej w skali 1:10 000 Układ 1965 Strefa II.
Godło arkusza: 245.142.

4. Adres

Nr obszaru AZP **36 – 84**

Nr stanowiska w miejscowości **II**

Nr stanowiska na obszarze **36**

5. Przynależność administracyjna

Województwo **podlaskie**

Powiat **białostocki**

Gmina **Dobrzyniewo Duże**

6. Formy ochrony

8. Czas powstania

Stanowisko rozpoznane podczas badań powierzchniowych w ramach AZP w 1985 r.

9. Stan zachowania i postulaty dotyczące konserwacji

Stanowisko nie zagrożone. Wartość poznawcza stanowiska średnia.
Brak wniosków konserwatorskich.

Zalecenia:
Wszelkie prace ziemne w obrębie stanowiska i jego otoczeniu wymagają wcześniejszego uzgodnienia ze służbami konserwatorskimi.

10. Opracowanie karty (autor, data i podpis)

Bogusław Okupny
02/10/2020

11. Zatwierdzenie karty (podpis wojewódzkiego konserwatora zabytków)*

*dotyczy zabytków niewpisanych do rejestru zabytków i niewłączonych do wojewódzkiej ewidencji zabytków

GEZ	KARTA ADRESOWA ZABYTKU NIERUCHOMEGO	3. Miejscowość **R Y B A K I**

1. Nazwa

STANOWISKO ARCHEOLOGICZNE

2. Czas powstania

epoka kamienia-neolit-mezolit – ślad osadnictwa

7. Fotografia z opisem wskazującym orientację w stosunku do sąsiednich terenów lub stron świata albo mapa z zaznaczonym stanowiskiem archeologicznym

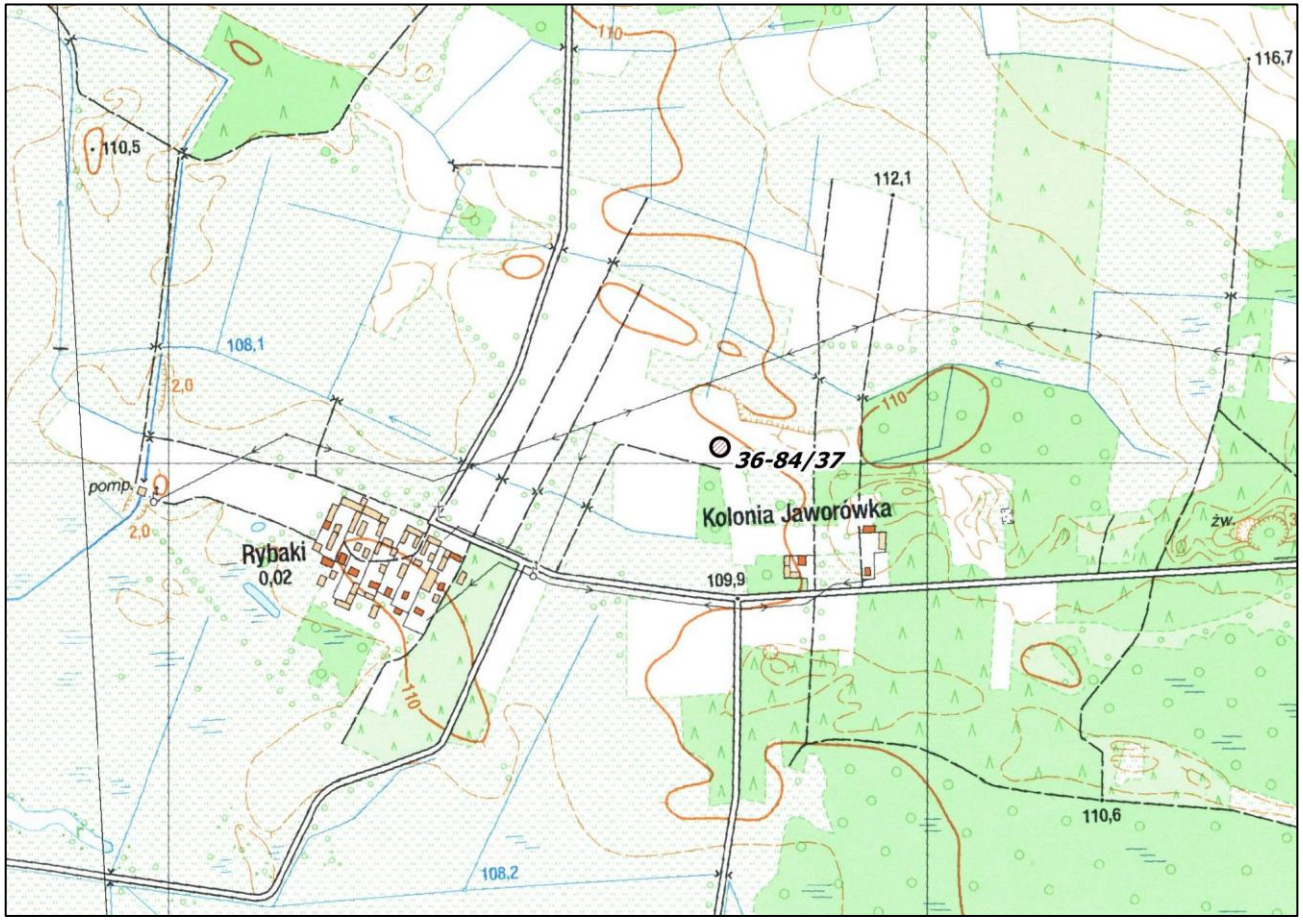

Wycinek mapy topograficznej w skali 1:10 000 Układ 1965 Strefa II.
Godło arkusza: 245.213.

4. Adres

Nr obszaru AZP **36 – 84**

Nr stanowiska w miejscowości **III**

Nr stanowiska na obszarze **37**

5. Przynależność administracyjna

Województwo **podlaskie**

Powiat **białostocki**

Gmina **Dobrzyniewo Duże**

6. Formy ochrony

8. Czas powstania

9. Stan zachowania i postulaty dotyczące konserwacji

Stanowisko nie zagrożone. Wartość poznawcza stanowiska średnia.
Brak wniosków konserwatorskich.

Zalecenia:
Wszelkie prace ziemne w obrębie stanowiska i jego otoczeniu wymagają wcześniejszego uzgodnienia ze służbami konserwatorskimi.

10. Opracowanie karty (autor, data i podpis)

Bogusław Okupny
02/10/2020

11. Zatwierdzenie karty (podpis wojewódzkiego konserwatora zabytków)*

*dotyczy zabytków niewpisanych do rejestru zabytków i niewłączonych do wojewódzkiej ewidencji zabytków

GEZ	KARTA ADRESOWA ZABYTKU NIERUCHOMEGO	3. Miejscowość **R Y B A K I**

1. Nazwa	2. Czas powstania
STANOWISKO ARCHEOLOGICZNE	**okres starożytny – ślad osadnictwa** **epoka kamienia – ślad osadnictwa** **neolit-wczesna epoka brązu – ślad osadnictwa** **epoka brązu – punkt osadniczy**

7. Fotografia z opisem wskazującym orientację w stosunku do sąsiednich terenów lub stron świata albo mapa z zaznaczonym stanowiskiem archeologicznym

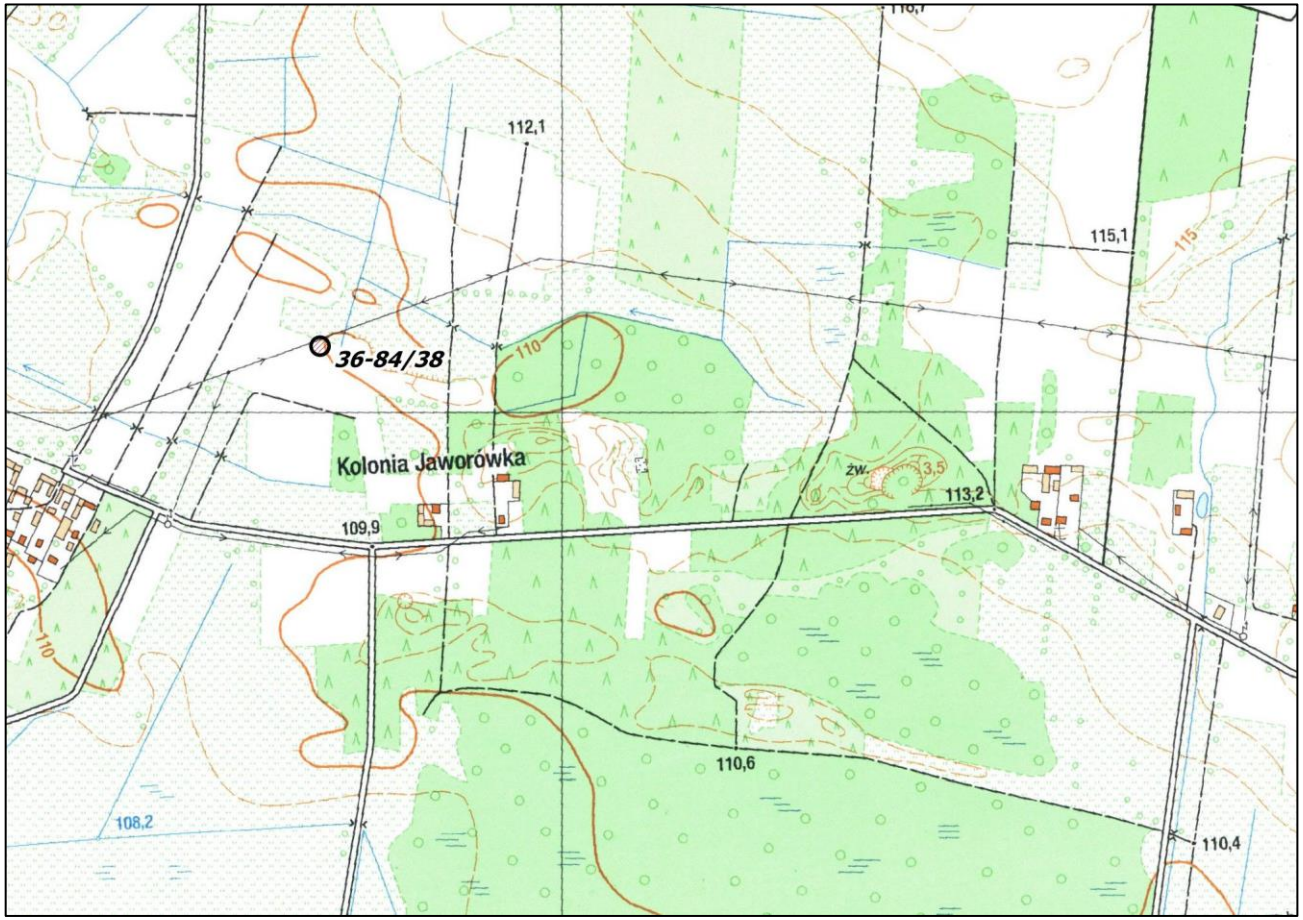

Wycinek mapy topograficznej w skali 1:10 000 Układ 1965 Strefa II.
Godło arkusza: 245.213.

4. Adres

Nr obszaru AZP	**36 – 84**
Nr stanowiska w miejscowości	**IV**
Nr stanowiska na obszarze	**38**

5. Przynależność administracyjna

Województwo	**podlaskie**
Powiat	**białostocki**
Gmina	**Dobrzyniewo Duże**

6. Formy ochrony

8. Czas powstania

Stanowisko rozpoznane podczas badań powierzchniowych w ramach AZP w 1985 r.

9. Stan zachowania i postulaty dotyczące konserwacji

Stanowisko nie zagrożone. Wartość poznawcza stanowiska mała.
Brak wniosków konserwatorskich.

Zalecenia:
Wszelkie prace ziemne w obrębie stanowiska i jego otoczeniu wymagają wcześniejszego uzgodnienia ze służbami konserwatorskimi.

10. Opracowanie karty (autor, data i podpis)

Bogusław Okupny
02/10/2020

11. Zatwierdzenie karty (podpis wojewódzkiego konserwatora zabytków)*

*dotyczy zabytków niewpisanych do rejestru zabytków i niewłączonych do wojewódzkiej ewidencji zabytków

GEZ	KARTA ADRESOWA ZABYTKU NIERUCHOMEGO	3. Miejscowość **R Y B A K I**

1. Nazwa

STANOWISKO ARCHEOLOGICZNE

2. Czas powstania

okres starożytny – ślad osadnictwa
epoka brązu – ślad osadnictwa

7. Fotografia z opisem wskazującym orientację w stosunku do sąsiednich terenów lub stron świata albo mapa z zaznaczonym stanowiskiem archeologicznym

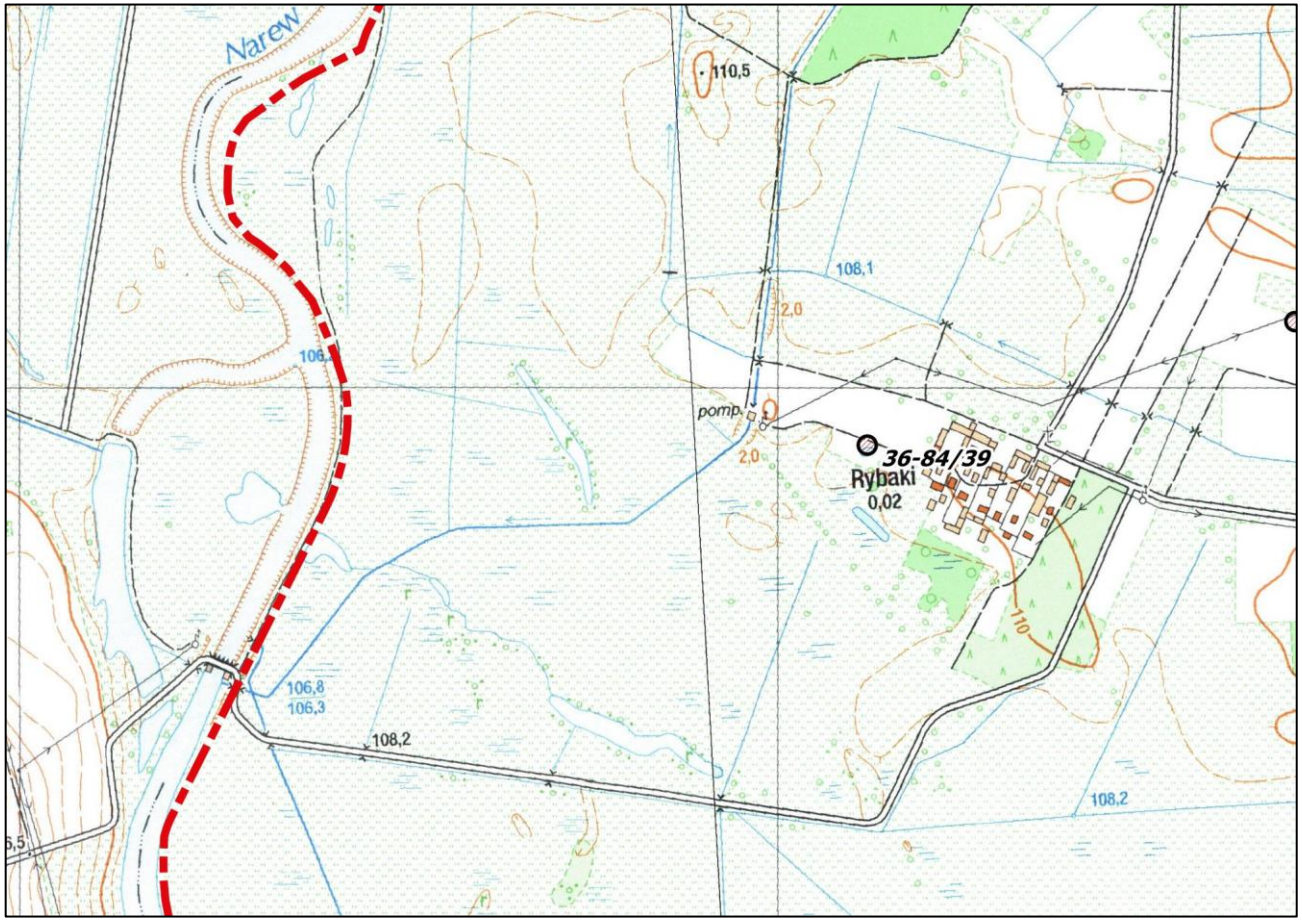

Wycinek mapy topograficznej w skali 1:10 000 Układ 1965 Strefa II.
Godło arkusza: 245.213.

4. Adres

Nr obszaru AZP **36 – 84**

Nr stanowiska w miejscowości **V**

Nr stanowiska na obszarze **39**

5. Przynależność administracyjna

Województwo **podlaskie**

Powiat **białostocki**

Gmina **Dobrzyniewo Duże**

6. Formy ochrony

8. Czas powstania

Stanowisko rozpoznane podczas badań powierzchniowych w ramach AZP w 1985 r.

9. Stan zachowania i postulaty dotyczące konserwacji

Stanowisko nie zagrożone. Wartość poznawcza stanowiska mała.
Brak wniosków konserwatorskich.

Zalecenia:
Wszelkie prace ziemne w obrębie stanowiska i jego otoczeniu wymagają wcześniejszego uzgodnienia ze służbami konserwatorskimi.

10. Opracowanie karty (autor, data i podpis)

Bogusław Okupny
02/10/2020

11. Zatwierdzenie karty (podpis wojewódzkiego konserwatora zabytków)*

*dotyczy zabytków niewpisanych do rejestru zabytków i niewłączonych do wojewódzkiej ewidencji zabytków

GEZ	KARTA ADRESOWA ZABYTKU NIERUCHOMEGO	3. Miejscowość **R Y B A K I**

1. Nazwa

STANOWISKO ARCHEOLOGICZNE

2. Czas powstania

mezolit-neolit – ślad osadnictwa
epoka brązu – ślad osadnictwa
średniowiecze – ślad osadncitwa

7. Fotografia z opisem wskazującym orientację w stosunku do sąsiednich terenów lub stron świata albo mapa z zaznaczonym stanowiskiem archeologicznym

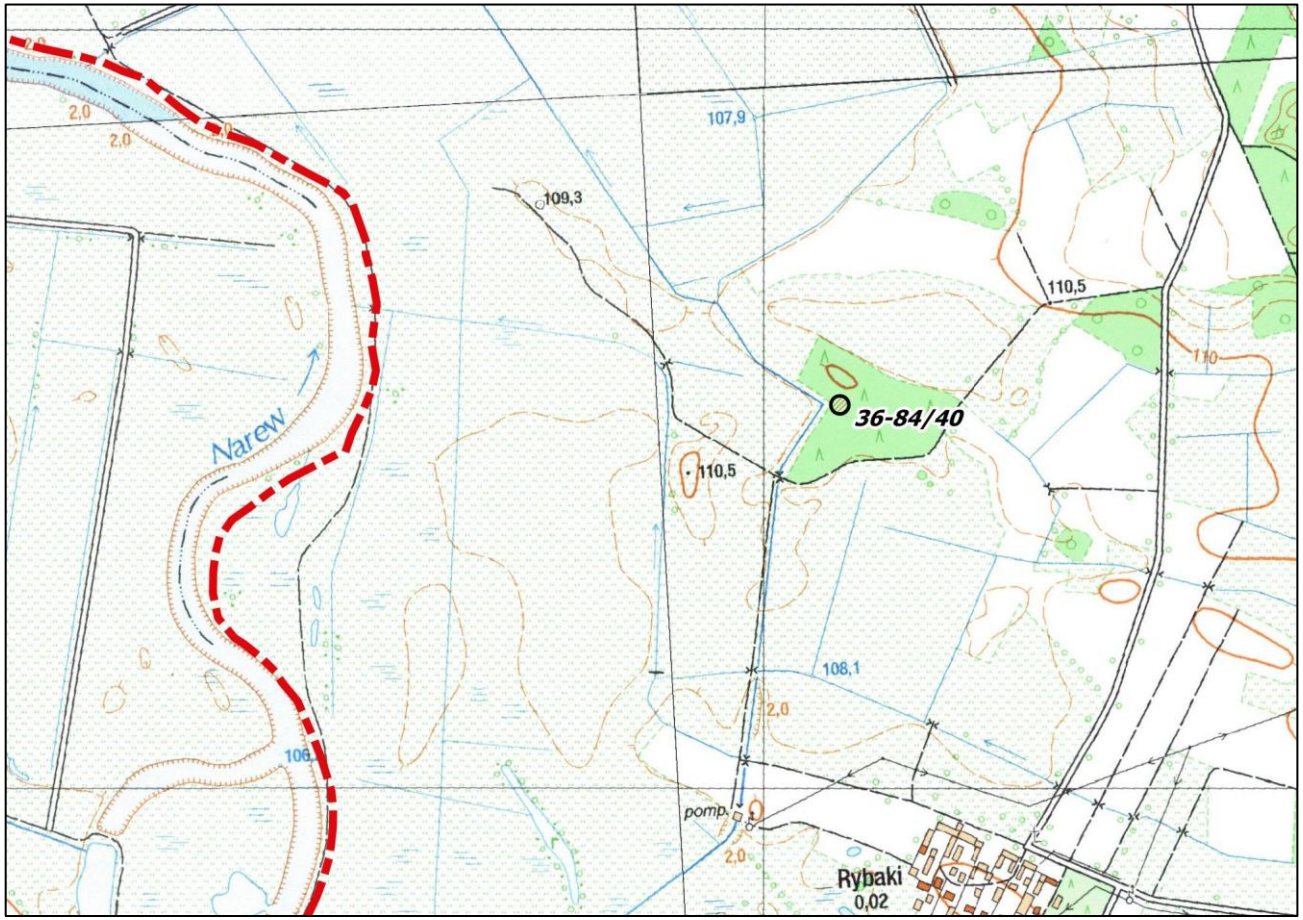

Wycinek mapy topograficznej w skali 1:10 000 Układ 1965 Strefa II.
Godło arkusza: 245.213.

4. Adres

Nr obszaru AZP	**36 – 84**
Nr stanowiska w miejscowości	**VI**
Nr stanowiska na obszarze	**40**

5. Przynależność administracyjna

Województwo	**podlaskie**
Powiat	**białostocki**
Gmina	**Dobrzyniewo Duże**

6. Formy ochrony

8. Czas powstania

Stanowisko rozpoznane podczas badań powierzchniowych w ramach AZP w 1985 r.

9. Stan zachowania i postulaty dotyczące konserwacji

Stanowisko nie zagrożone. Wartość poznawcza stanowiska mała.
Brak wniosków konserwatorskich.

Zalecenia:
Wszelkie prace ziemne w obrębie stanowiska i jego otoczeniu wymagają wcześniejszego uzgodnienia ze służbami konserwatorskimi.

10. Opracowanie karty (autor, data i podpis)

Bogusław Okupny
02/10/2020

11. Zatwierdzenie karty (podpis wojewódzkiego konserwatora zabytków)*

*dotyczy zabytków niewpisanych do rejestru zabytków i niewłączonych do wojewódzkiej ewidencji zabytków

GEZ	KARTA ADRESOWA ZABYTKU NIERUCHOMEGO	3. Miejscowość **R Y B A K I**

1. Nazwa

STANOWISKO ARCHEOLOGICZNE

2. Czas powstania

epoka kamienia-neolit – obozowisko?
epoka brązu – ślad osadnictwa
średniowiecze-okres nowożytny (XV-XVI w.) – ślad osadnictwa

7. Fotografia z opisem wskazującym orientację w stosunku do sąsiednich terenów lub stron świata albo mapa z zaznaczonym stanowiskiem archeologicznym

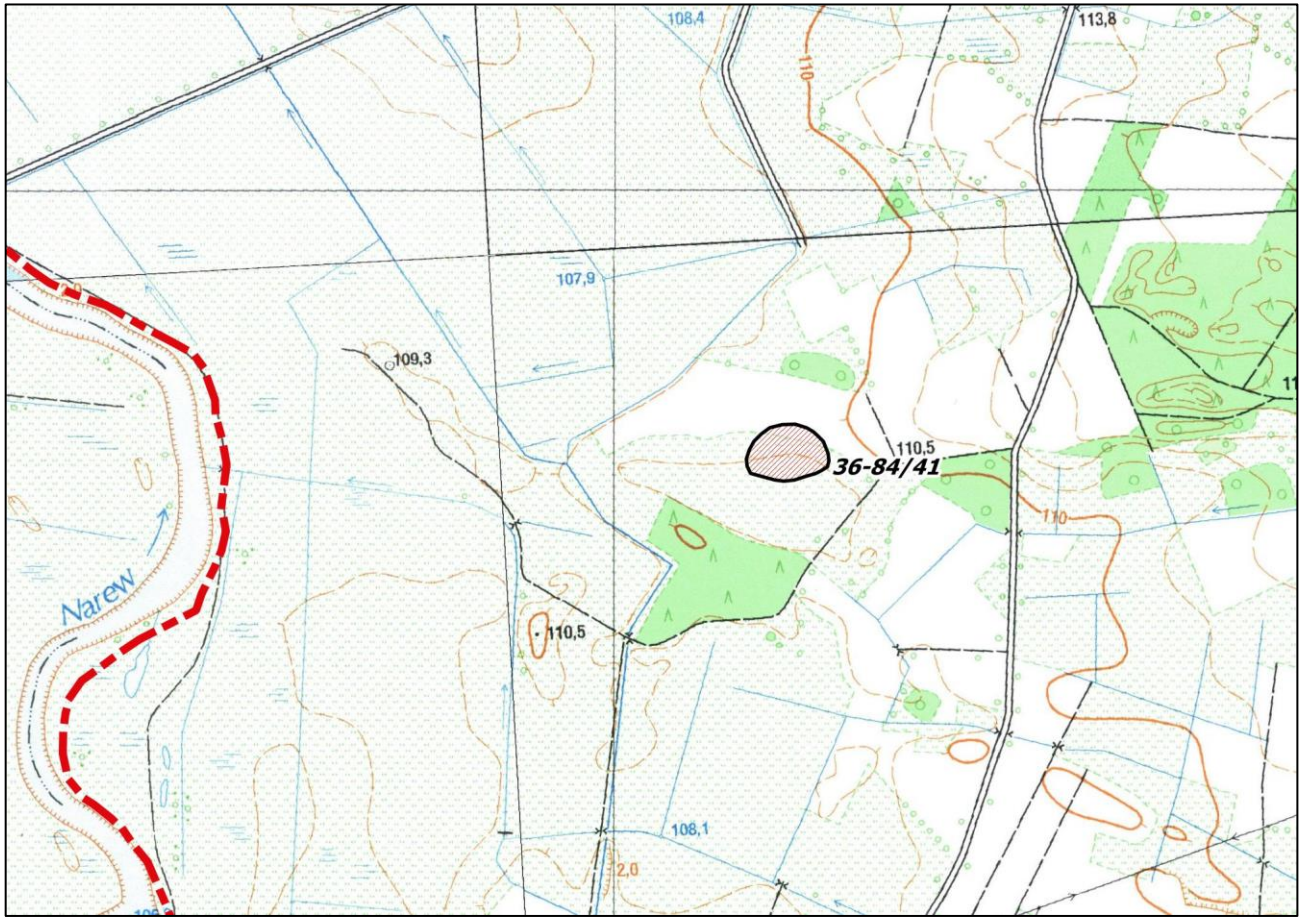

Wycinek mapy topograficznej w skali 1:10 000 Układ 1965 Strefa II.
Godło arkusza: 245.213.

4. Adres

Nr obszaru AZP **36 – 84**

Nr stanowiska w miejscowości **VII**

Nr stanowiska na obszarze **41**

5. Przynależność administracyjna

Województwo **podlaskie**

Powiat **białostocki**

Gmina **Dobrzyniewo Duże**

6. Formy ochrony

8. Czas powstania

Stanowisko rozpoznane podczas badań powierzchniowych w ramach AZP w 1985 r.

9. Stan zachowania i postulaty dotyczące konserwacji

Stanowisko nie zagrożone. Wartość poznawcza stanowiska średnia.
Brak wniosków konserwatorskich.

Zalecenia:
Wszelkie prace ziemne w obrębie stanowiska i jego otoczeniu wymagają wcześniejszego uzgodnienia ze służbami konserwatorskimi.

10. Opracowanie karty (autor, data i podpis)

Bogusław Okupny
02/10/2020

11. Zatwierdzenie karty (podpis wojewódzkiego konserwatora zabytków)*

*dotyczy zabytków niewpisanych do rejestru zabytków i niewłączonych do wojewódzkiej ewidencji zabytków

GEZ	KARTA ADRESOWA ZABYTKU NIERUCHOMEGO	3. Miejscowość **R Y B A K I**

1. Nazwa

STANOWISKO ARCHEOLOGICZNE

2. Czas powstania

okres starożytny – ślad osadnictwa
epoka kamienia-mezolit – obozowisko?
okres nowożytny – ślad osadncitwa

7. Fotografia z opisem wskazującym orientację w stosunku do sąsiednich terenów lub stron świata albo mapa z zaznaczonym stanowiskiem archeologicznym

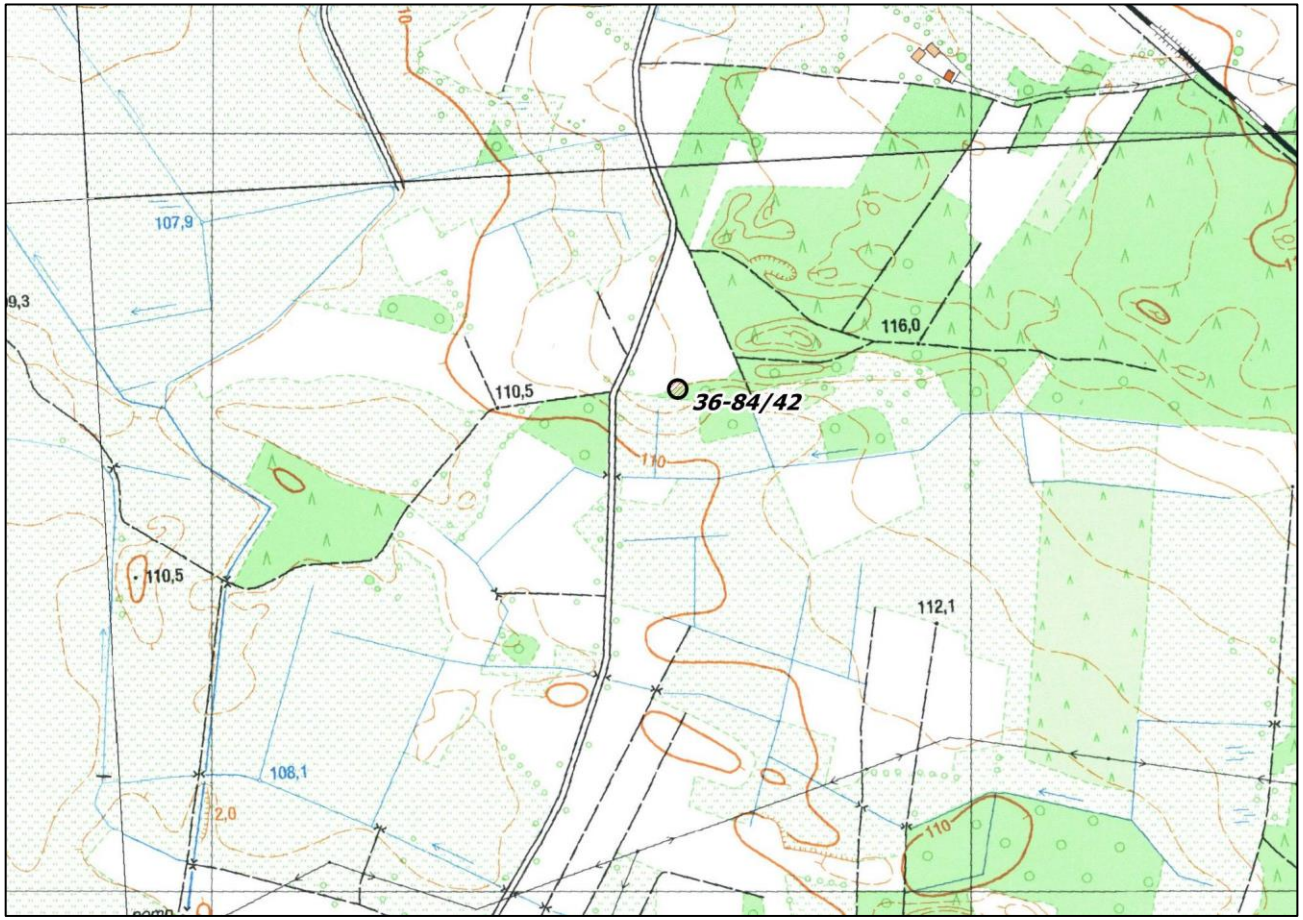

Wycinek mapy topograficznej w skali 1:10 000 Układ 1965 Strefa II.
Godło arkusza: 245.213.

4. Adres

Nr obszaru AZP **36 – 84**

Nr stanowiska w miejscowości **VIII**

Nr stanowiska na obszarze **42**

5. Przynależność administracyjna

Województwo **podlaskie**

Powiat **białostocki**

Gmina **Dobrzyniewo Duże**

6. Formy ochrony

8. Czas powstania

Stanowisko rozpoznane podczas badań powierzchniowych w ramach AZP w 1985 r.

9. Stan zachowania i postulaty dotyczące konserwacji

Stanowisko nie zagrożone. Wartość poznawcza stanowiska mała.
Brak wniosków konserwatorskich.

Zalecenia:
Wszelkie prace ziemne w obrębie stanowiska i jego otoczeniu wymagają wcześniejszego uzgodnienia ze służbami konserwatorskimi.

10. Opracowanie karty (autor, data i podpis)

Bogusław Okupny
02/10/2020

11. Zatwierdzenie karty (podpis wojewódzkiego konserwatora zabytków)*

*dotyczy zabytków niewpisanych do rejestru zabytków i niewłączonych do wojewódzkiej ewidencji zabytków

GEZ	KARTA ADRESOWA ZABYTKU NIERUCHOMEGO	3. Miejscowość **R Y B A K I**

1. Nazwa

STANOWISKO ARCHEOLOGICZNE

2. Czas powstania

okres starożytny – ślad osadnictwa
średniowiecze – ślad osadnictwa
okres nowożytny – ślad osadnictwa

7. Fotografia z opisem wskazującym orientację w stosunku do sąsiednich terenów lub stron świata albo mapa z zaznaczonym stanowiskiem archeologicznym

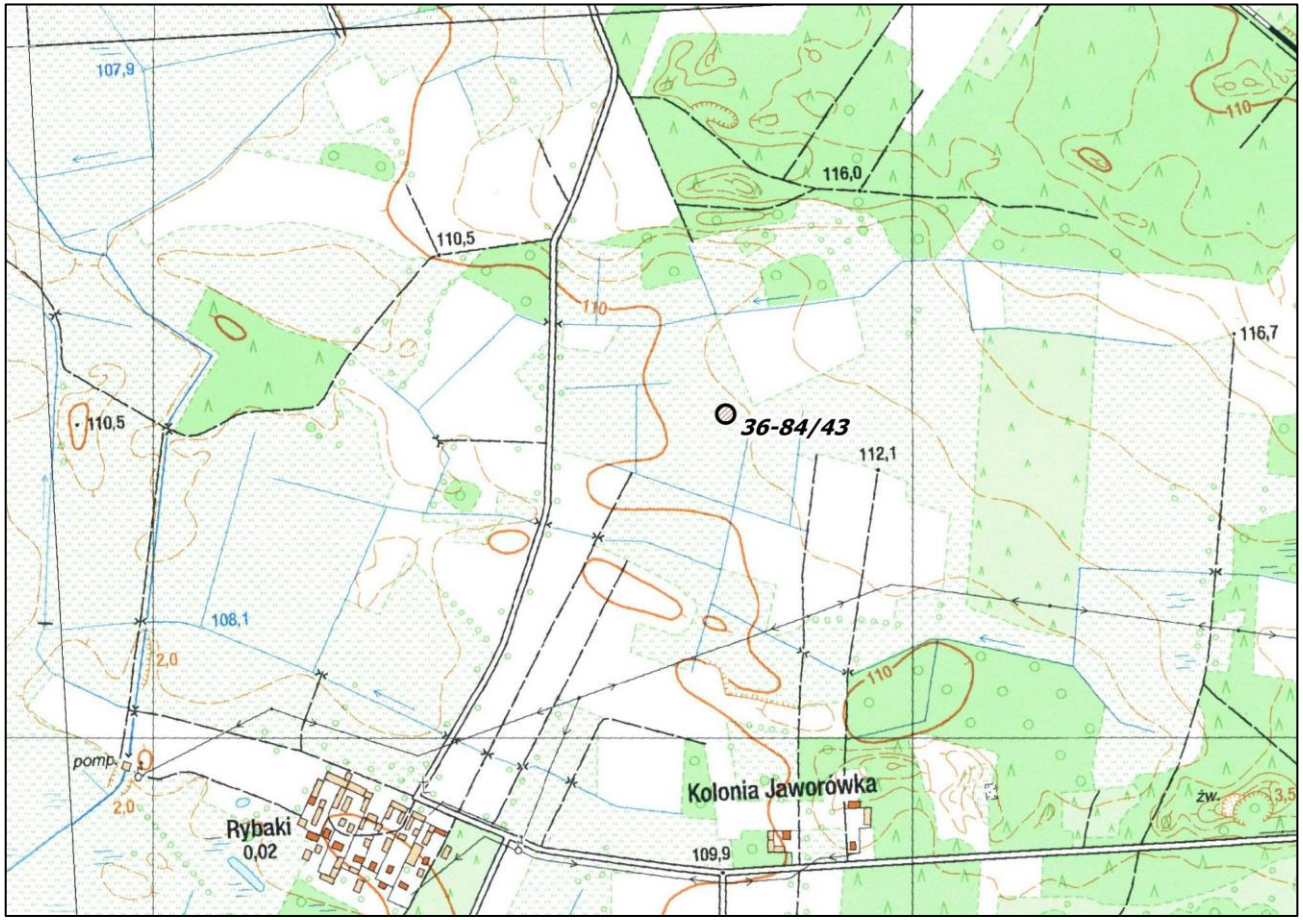

Wycinek mapy topograficznej w skali 1:10 000 Układ 1965 Strefa II.
Godło arkusza: 245.213.

4. Adres

Nr obszaru AZP	**36 – 84**
Nr stanowiska w miejscowości	**IX**
Nr stanowiska na obszarze	**43**

5. Przynależność administracyjna

Województwo	**podlaskie**
Powiat	**białostocki**
Gmina	**Dobrzyniewo Duże**

6. Formy ochrony

8. Czas powstania

Stanowisko rozpoznane podczas badań powierzchniowych w ramach AZP w 1985 r.

9. Stan zachowania i postulaty dotyczące konserwacji

Stanowisko nie zagrożone. Wartość poznawcza stanowiska mała.
Brak wniosków konserwatorskich.

Zalecenia:
Wszelkie prace ziemne w obrębie stanowiska i jego otoczeniu wymagają wcześniejszego uzgodnienia ze służbami konserwatorskimi.

10. Opracowanie karty (autor, data i podpis)

Bogusław Okupny
02/10/2020

11. Zatwierdzenie karty (podpis wojewódzkiego konserwatora zabytków)*

*dotyczy zabytków niewpisanych do rejestru zabytków i niewłączonych do wojewódzkiej ewidencji zabytków

GEZ	KARTA ADRESOWA ZABYTKU NIERUCHOMEGO	3. Miejscowość **R Y B A K I**

1. Nazwa

STANOWISKO ARCHEOLOGICZNE

2. Czas powstania

okres starożytny – ślad osadnictwa
epoka kamienia – ślad osadnictwa
średniowiecze – osada

7. Fotografia z opisem wskazującym orientację w stosunku do sąsiednich terenów lub stron świata albo mapa z zaznaczonym stanowiskiem archeologicznym

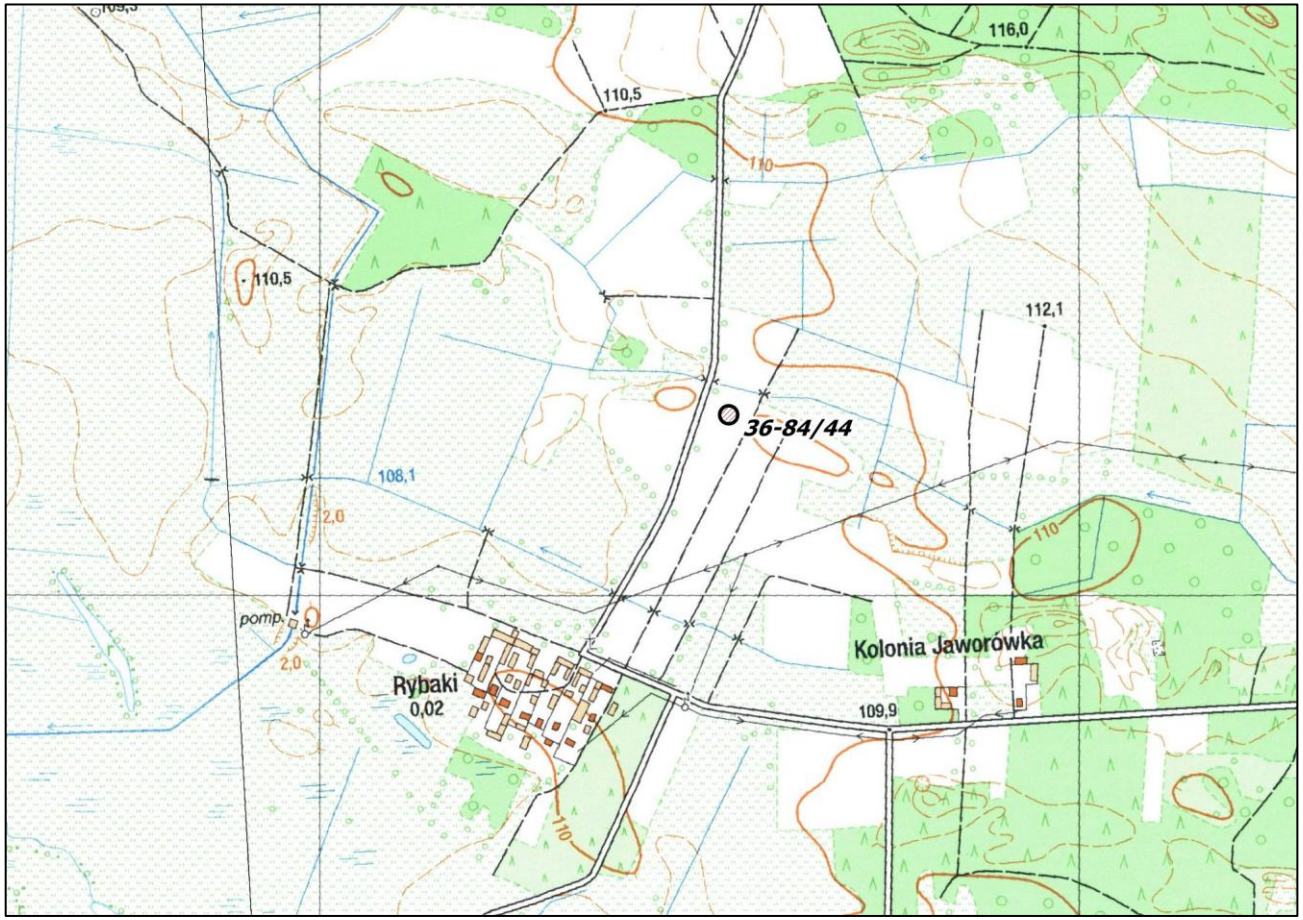

Wycinek mapy topograficznej w skali 1:10 000 Układ 1965 Strefa II.
Godło arkusza: 245.213.

4. Adres

Nr obszaru AZP	**36 – 84**
Nr stanowiska w miejscowości	**X**
Nr stanowiska na obszarze	**44**

5. Przynależność administracyjna

Województwo	**podlaskie**
Powiat	**białostocki**
Gmina	**Dobrzyniewo Duże**

6. Formy ochrony

8. Czas powstania

Stanowisko rozpoznane podczas badań powierzchniowych w ramach AZP w 1985 r.

9. Stan zachowania i postulaty dotyczące konserwacji

Stanowisko nie zagrożone. Wartość poznawcza stanowiska mała.
Brak wniosków konserwatorskich.

Zalecenia:
Wszelkie prace ziemne w obrębie stanowiska i jego otoczeniu wymagają wcześniejszego uzgodnienia ze służbami konserwatorskimi.

10. Opracowanie karty (autor, data i podpis)

Bogusław Okupny
02/10/2020

11. Zatwierdzenie karty (podpis wojewódzkiego konserwatora zabytków)*

*dotyczy zabytków niewpisanych do rejestru zabytków i niewłączonych do wojewódzkiej ewidencji zabytków

GEZ	KARTA ADRESOWA ZABYTKU NIERUCHOMEGO	3. Miejscowość **R Y B A K I**

1. Nazwa

STANOWISKO ARCHEOLOGICZNE

2. Czas powstania

mezolit – obozowisko
neolit – osada
wczesna epoka brązu – osada

7. Fotografia z opisem wskazującym orientację w stosunku do sąsiednich terenów lub stron świata albo mapa z zaznaczonym stanowiskiem archeologicznym

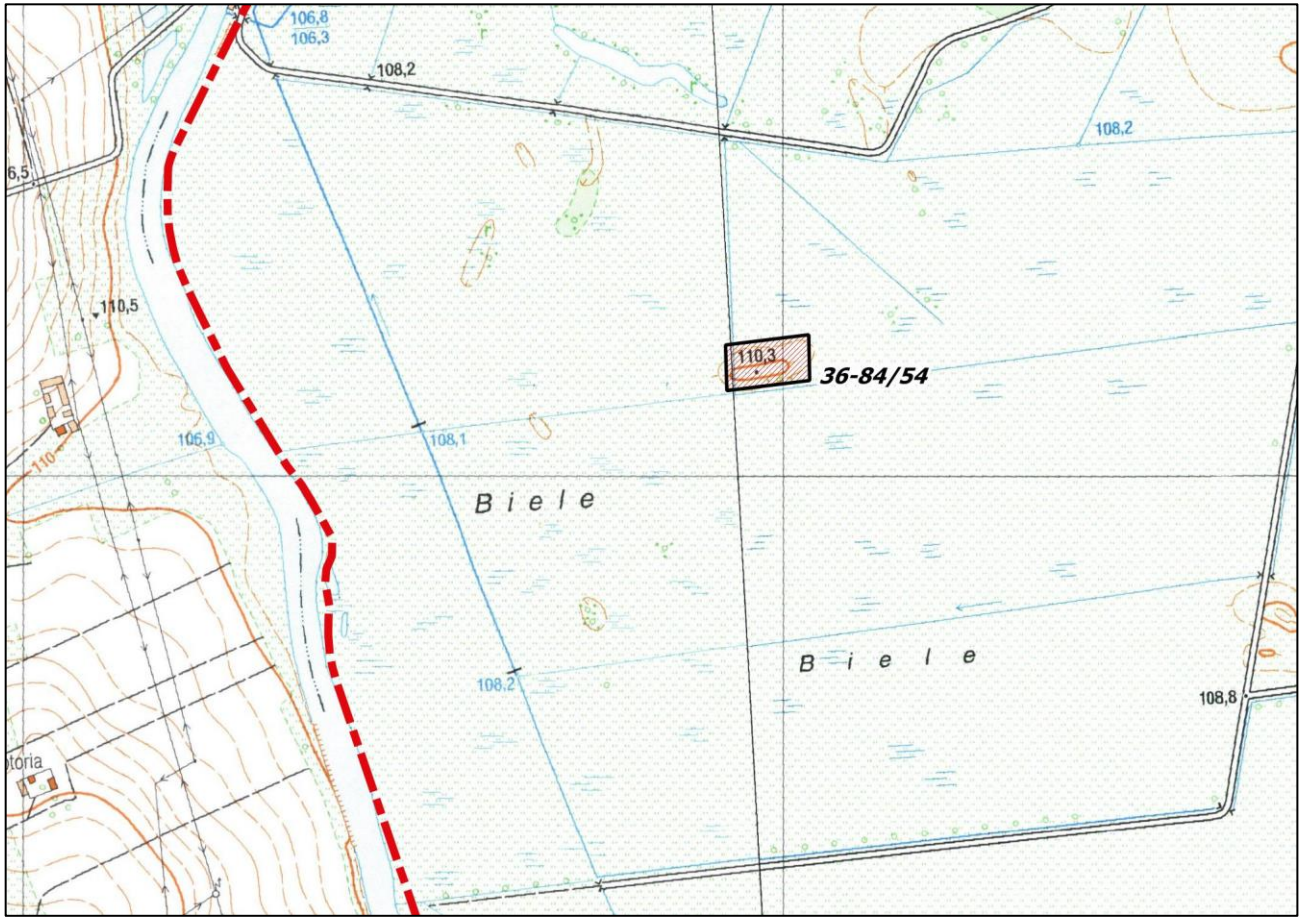

Wycinek mapy topograficznej w skali 1:10 000 Układ 1965 Strefa II.
Godło arkusza: 245.213.

4. Adres

Nr obszaru AZP	**36 – 84**
Nr stanowiska w miejscowości	**12**
Nr stanowiska na obszarze	**61**

5. Przynależność administracyjna

Województwo	**podlaskie**
Powiat	**białostocki**
Gmina	**Dobrzyniewo Duże**

6. Formy ochrony

Wpis do rejestru zabytków nr rej. C-77 z dnia 8.11.1994 r.

8. Czas powstania

9. Stan zachowania i postulaty dotyczące konserwacji

Stanowisko wpisane do rejestru zabytków nr rej. C-77 z dnia 8.11.1994 r. .

Zalecenia:
Wszelkie prace ziemne w obrębie stanowiska i jego otoczeniu wymagają wcześniejszego uzgodnienia ze służbami konserwatorskimi.

10. Opracowanie karty (autor, data i podpis)

Bogusław Okupny
02/10/2020

11. Zatwierdzenie karty (podpis wojewódzkiego konserwatora zabytków)*

*dotyczy zabytków niewpisanych do rejestru zabytków i niewłączonych do wojewódzkiej ewidencji zabytków

GEZ	KARTA ADRESOWA ZABYTKU NIERUCHOMEGO	3. Miejscowość **S Z A C I Ł Y**

1. Nazwa	2. Czas powstania
STANOWISKO ARCHEOLOGICZNE	**późny paleolit-mezolit – obozowisko**

7. Fotografia z opisem wskazującym orientację w stosunku do sąsiednich terenów lub stron świata albo mapa z zaznaczonym stanowiskiem archeologicznym

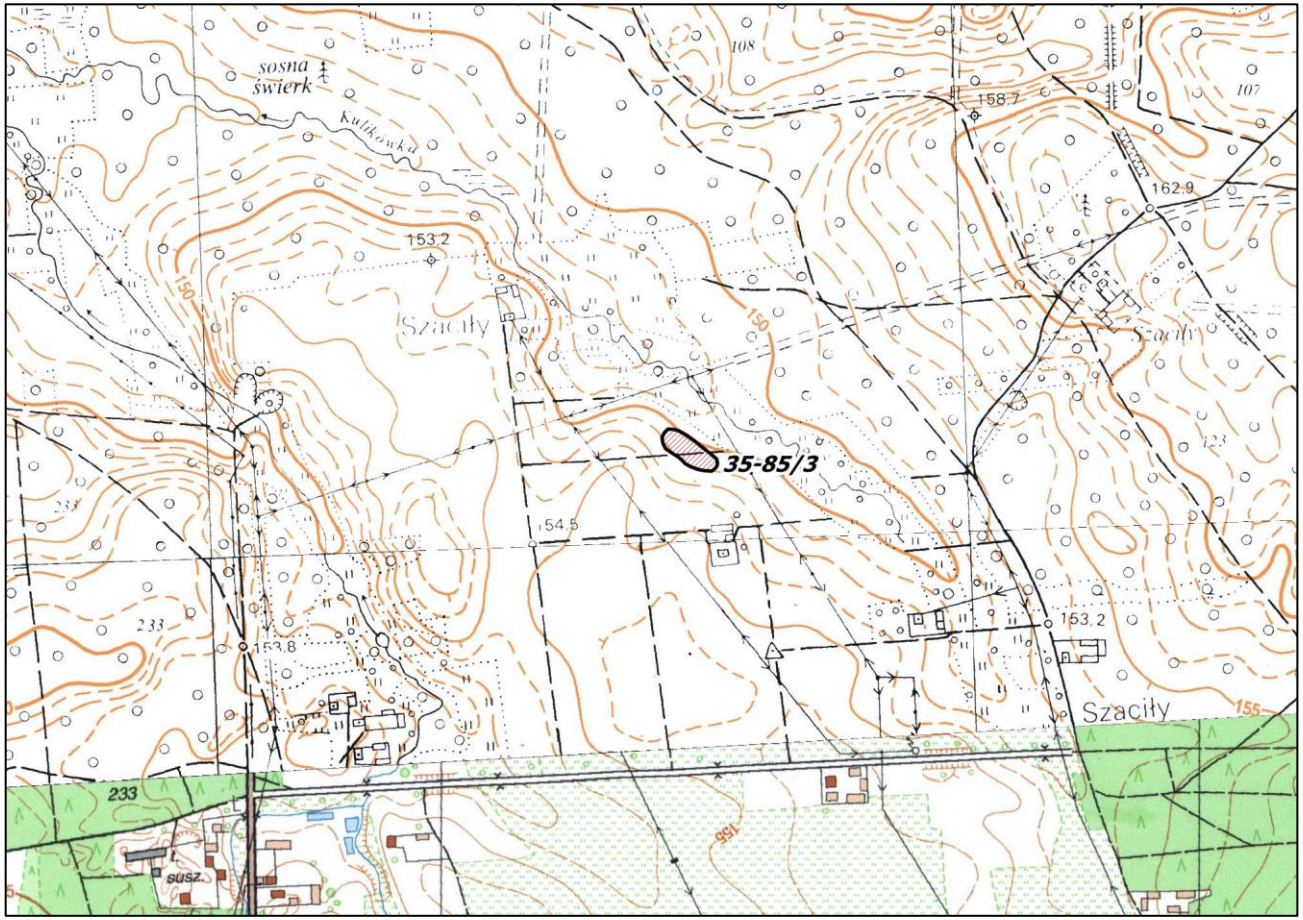

Wycinek mapy topograficznej w skali 1:10 000 Układ 1965 Strefa II.
Godło arkusza: 245.211.

4. Adres

Nr obszaru AZP	**35 – 85**
Nr stanowiska w miejscowości	**1**
Nr stanowiska na obszarze	**3**

5. Przynależność administracyjna

Województwo	**podlaskie**
Powiat	**białostocki**
Gmina	**Dobrzyniewo Duże**

6. Formy ochrony

8. Czas powstania

Stanowisko rozpoznane podczas badań powierzchniowych w ramach AZP w 2007 r.

9. Stan zachowania i postulaty dotyczące konserwacji

Stanowisko nie zagrożone.
Brak wniosków konserwatorskich.

Zalecenia:
Wszelkie prace ziemne w obrębie stanowiska i jego otoczeniu wymagają wcześniejszego uzgodnienia ze służbami konserwatorskimi.

10. Opracowanie karty (autor, data i podpis)

Bogusław Okupny
02/10/2020

11. Zatwierdzenie karty (podpis wojewódzkiego konserwatora zabytków)*

*dotyczy zabytków niewpisanych do rejestru zabytków i niewłączonych do wojewódzkiej ewidencji zabytków

GEZ	KARTA ADRESOWA ZABYTKU NIERUCHOMEGO	3. Miejscowość **S Z A C I Ł Y**

1. Nazwa	2. Czas powstania
STANOWISKO ARCHEOLOGICZNE	**epoka kamienia – ślad osadnictwa**

7. Fotografia z opisem wskazującym orientację w stosunku do sąsiednich terenów lub stron świata albo mapa z zaznaczonym stanowiskiem archeologicznym

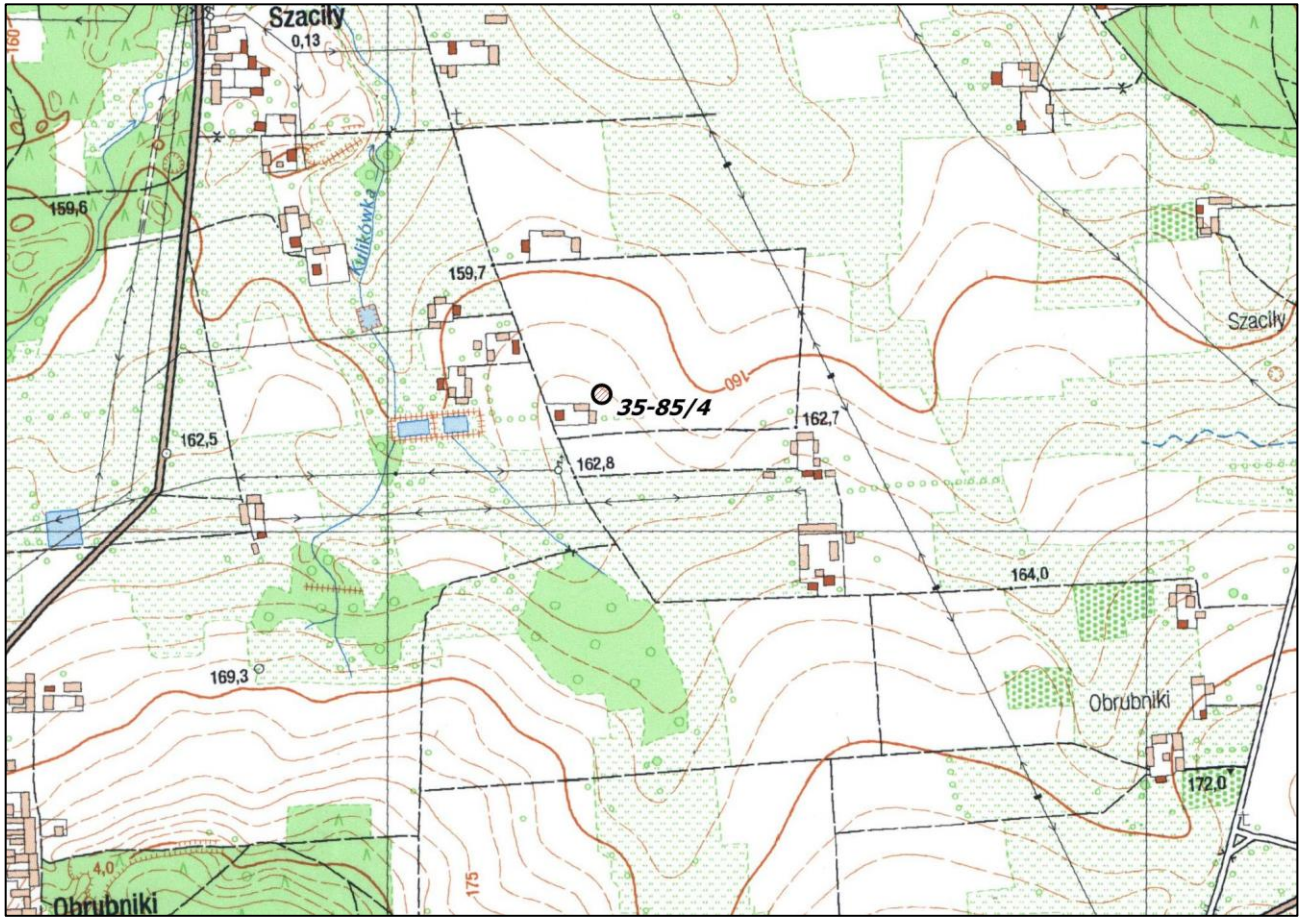

Wycinek mapy topograficznej w skali 1:10 000 Układ 1965 Strefa II.
Godło arkusza: 245.213.

4. Adres

Nr obszaru AZP	**35 – 85**
Nr stanowiska w miejscowości	**2**
Nr stanowiska na obszarze	**4**

5. Przynależność administracyjna

Województwo	**podlaskie**
Powiat	**białostocki**
Gmina	**Dobrzyniewo Duże**

6. Formy ochrony

8. Czas powstania

Stanowisko rozpoznane podczas badań powierzchniowych w ramach AZP w 2007 r.

9. Stan zachowania i postulaty dotyczące konserwacji

Stanowisko nie zagrożone.
Brak wniosków konserwatorskich.

Zalecenia:
Wszelkie prace ziemne w obrębie stanowiska i jego otoczeniu wymagają wcześniejszego uzgodnienia ze służbami konserwatorskimi.

10. Opracowanie karty (autor, data i podpis)

Bogusław Okupny
02/10/2020

11. Zatwierdzenie karty (podpis wojewódzkiego konserwatora zabytków)*

*dotyczy zabytków niewpisanych do rejestru zabytków i niewłączonych do wojewódzkiej ewidencji zabytków

GEZ	KARTA ADRESOWA ZABYTKU NIERUCHOMEGO	3. Miejscowość **S Z A C I Ł Y**

1. Nazwa	2. Czas powstania
STANOWISKO ARCHEOLOGICZNE	**mezolit-epoka żelaza – ślad osadnictwa**

7. Fotografia z opisem wskazującym orientację w stosunku do sąsiednich terenów lub stron świata albo mapa z zaznaczonym stanowiskiem archeologicznym

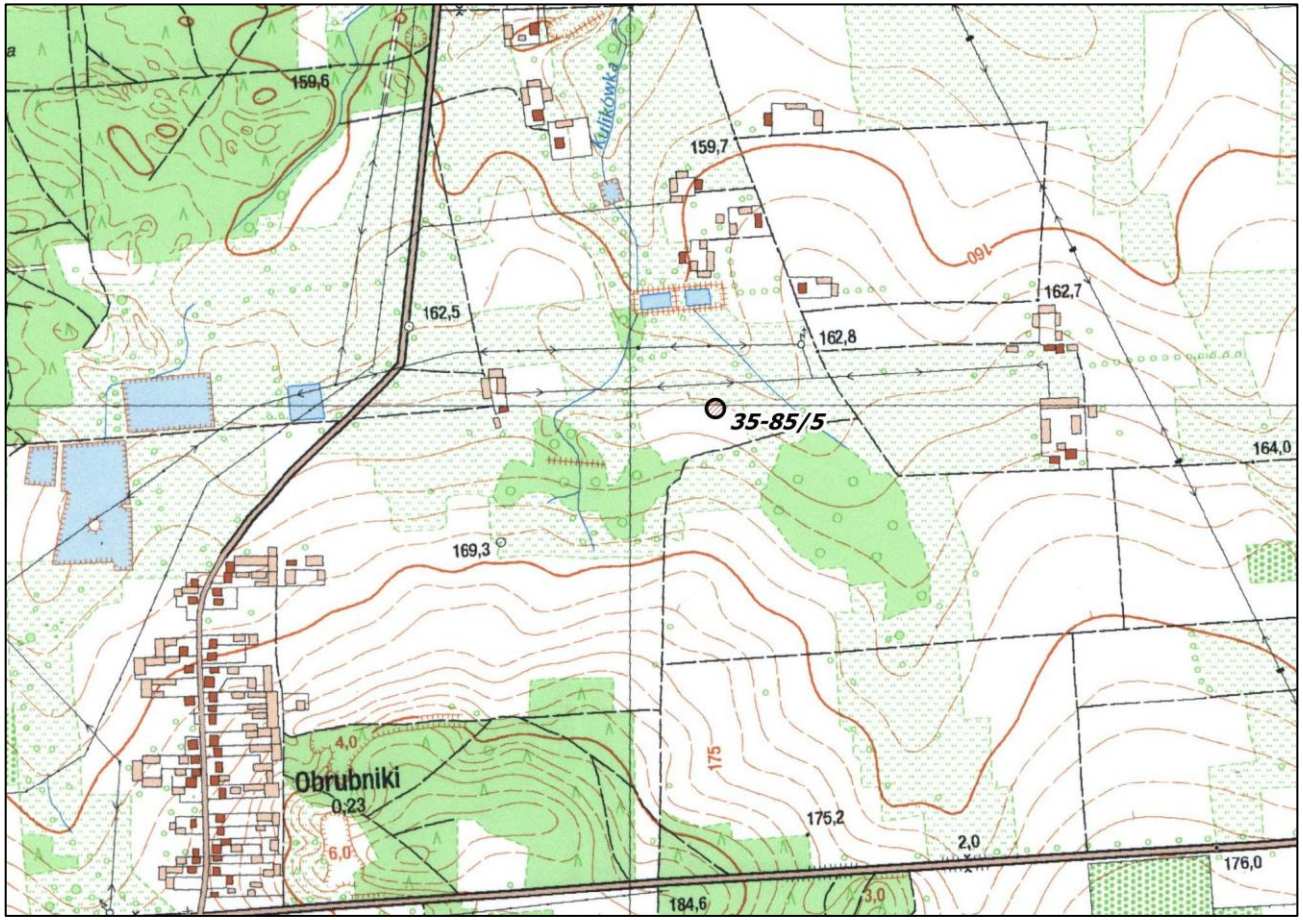

Wycinek mapy topograficznej w skali 1:10 000 Układ 1965 Strefa II.
Godło arkusza: 245.211.

4. Adres

Nr obszaru AZP	**35 – 85**
Nr stanowiska w miejscowości	**3**
Nr stanowiska na obszarze	**5**

5. Przynależność administracyjna

Województwo	**podlaskie**
Powiat	**białostocki**
Gmina	**Dobrzyniewo Duże**

6. Formy ochrony

8. Czas powstania

Stanowisko rozpoznane podczas badań powierzchniowych w ramach AZP w 2007 r.

9. Stan zachowania i postulaty dotyczące konserwacji

Stanowisko nie zagrożone.
Brak wniosków konserwatorskich.

<u>Zalecenia:</u>
Wszelkie prace ziemne w obrębie stanowiska i jego otoczeniu wymagają wcześniejszego uzgodnienia ze służbami konserwatorskimi.

10. Opracowanie karty (autor, data i podpis)

Bogusław Okupny
02/10/2020

11. Zatwierdzenie karty (podpis wojewódzkiego konserwatora zabytków)*

*dotyczy zabytków niewpisanych do rejestru zabytków i niewłączonych do wojewódzkiej ewidencji zabytków